



COMUNE di
PONTE DI LEGNO
Provincia di Brescia

PIANO DI GOVERNO DEL TERRITORIO

PIANO DEI SERVIZI

Aurelia Sandrini - *Sindaco*
dott.ssa Laura Cortesi - *Segretario comunale*

Progettisti:
arch. Giovanni Cigognetti - *Capogruppo*
arch. Alessandro Anelotti
arch. Antonio Rubagotti
arch. Rossella Cervati

collaboratori:
arch. Raffaella Camisani - arch. Fabio Facchetti, arch. Valentina Fioramanti
arch. Lucia Massioli - geom. Oscar Pizzini - Matteo Rizzi - Nicola Letinic
Livio Cassa - *grafica*

Classificazione dei servizi SCHEDE DI RILEVAZIONE P - SERVIZI PER IL TRASPORTO

fase: ADOZIONE

scala: -

data: Novembre 2014

aggiornamenti:

numero tavola:

documento

S.d.07

Rilievo aerofotogrammetrico, ripresa aerea del 17 agosto 2009 .
Rappresentazione nella proiezione conforme di Gauss Boaga eseguito ai sensi della
legge 2-2-1960 n. 68 e del D.P.R. 29-09-2000, n. 367 .
Direzione lavori e collaudo Ufficio Cartografico della Provincia di Brescia
certificato di collaudo finale in data 15-05-2012.
Inquadramento I.G.M. rapp. 1:100.000 Tav. 09 -19 - 20.
Esecuzione: Rossi Italia s.r.l. (BS).
software: ESRI arcview 9.2



NORD


Studio associato arch. Giovanni Cigognetti - arch. Michele Piccardi - ing. Clara Vitale - Lonato d/G. (Bs)
località San Polo - tel./fax. 030-9913807 - e-mail studio@cipivi.it

Tutti i diritti di riproduzione e rielaborazione sono riservati.



Parcheggio

Indirizzo	Via Statale Passo Gavia	VINCOLI PAESAGGISTICI	
Categoria Piano dei Servizi	SP	ambientale	
PROPRIETA'		VINCOLI AMMINISTRATIVI	
Pubblico	ente comunale	stradale	
Privato		FATTIBILITA' GEOLOGICA	
Soggezione		classe 3	
FUNZIONE		ZONIZZAZIONE ACUSTICA	
Categoria	servizi per il trasporto	classe III	
Tipologia	parcheggio in area assegnata	PIANO PROTEZIONE CIVILE	
Funzione secondaria		/	
Funzione accessoria		ACCESSIBILITA' - FRUIZIONE	<i>Punteggio</i>
Punteggio	1-2 classe D	Accessibilità	diretta 1
Giudizio	CLASSE D (2)	Fruibilità	continua 2
DATI DIMENSIONALI		Bacino di utenza	sovracomunale 2
Sup.catastale	non determinata	Servizi disponibili	nessuno 0
Sup. a parcheggio	1697	Punteggio	5-6 classe B
Sup. verde	0	Giudizio	CLASSE B (3)
Sup. totale	1697	GRADO DI CONSERVAZIONE	<i>Punteggio</i>
		Stato sufficiente	6
		Giudizio	CLASSE C (6)
		SINTESI QUALITATIVA	
		Giudizio qualitativo sugli spazi	(10-14) CLASSE C





DOTAZIONI

Dotazione minima	piazzale sterrato	X
Dotazioni aggiuntive	asfaltato/ pavimentato	
	verde/ cestini	
	marciapiede	
	copertura	
Impianti tecnologici	illuminazione	
	illuminazione indiretta	
Prestazioni aggiuntive		
Accostamenti		
Pregio		

NECESSITA' INTERVENTI - POTENZIALITA' E PREVISIONI

Costo totale necessità interventi [€]

Costo totale potenzialità e previsioni [€]



Parcheggio

P 1

Comune di
Ponte di Legno
Provincia di Brescia

STATO DI FATTO

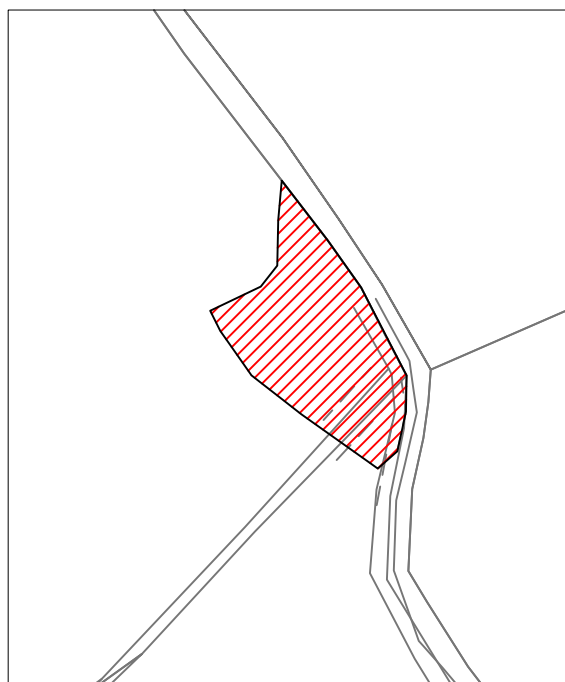
studio associato arch. G. Cigognetti - arch. M. Piccardi - ing. C. Vitale - località S.Polo - Lonato d/G (BS)

Superficie catastale (non determinata)

Superficie a parcheggio: 1.697 mq

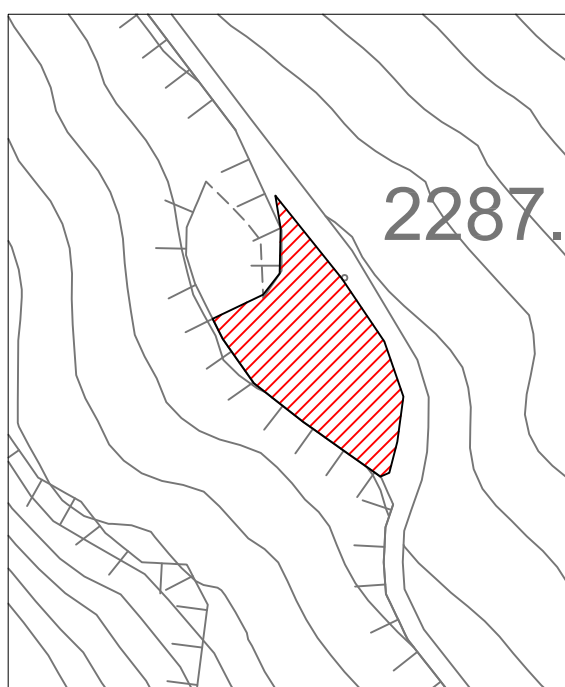
Superficie a verde: 0 mq

Superficie totale: 1.697 mq



Estratto mappa catastale foglio n. 3

scala 1:2000



Estratto aerofotogrammetrico

scala 1:2000

LEGENDA



Individuazione SP



Parcheggio

Indirizzo	Via Statale Passo Gavia	VINCOLI PAESAGGISTICI	ambientale
Categoria Piano dei Servizi	SP	VINCOLI AMMINISTRATIVI	stradale
PROPRIETA'		FATTIBILITA' GEOLOGICA	classe 3
Pubblico	ente comunale	ZONIZZAZIONE ACUSTICA	classe III
Privato		PIANO PROTEZIONE CIVILE	/
Soggezione		ACCESSIBILITA' - FRUIZIONE	<i>Punteggio</i>
FUNZIONE		Accessibilità	diretta 1
Categoria	servizi per il trasporto	Fruibilità	continua 2
Tipologia	parcheggio in area assegnata	Bacino di utenza	sovracomunale 2
Funzione secondaria	verde attrezzato	Servizi disponibili	nessuno 0
Funzione accessoria		Punteggio	5-6 classe B
Punteggio	1-2 classe D	Giudizio	CLASSE B (3)
Giudizio	CLASSE D (2)	GRADO DI CONSERVAZIONE <i>Punteggio</i>	
DATI DIMENSIONALI		Stato	sufficiente 6
Sup.catastale	non determinata	Giudizio	CLASSE C (6)
Sup. a parcheggio	4177	SINTESI QUALITATIVA	
Sup. verde	0	Giudizio qualitativo	sugli spazi
Sup. totale	4177	(10-14) CLASSE C	





DOTAZIONI

Dotazione minima	piazzale sterrato	X
Dotazioni aggiuntive	asfaltato/ pavimentato	
	verde/ cestini	X
	marciapiede	
	copertura	
Impianti tecnologici	illuminazione	
	illuminazione indiretta	
Prestazioni aggiuntive		
Accostamenti		
P regio		

NECESSITA' INTERVENTI - POTENZIALITA' E PREVISIONI

Costo totale necessità interventi [€]

Costo totale potenzialità e previsioni [€]



Parcheggio

P 2

STATO DI FATTO

Comune di
Ponte di Legno
Provincia di Brescia

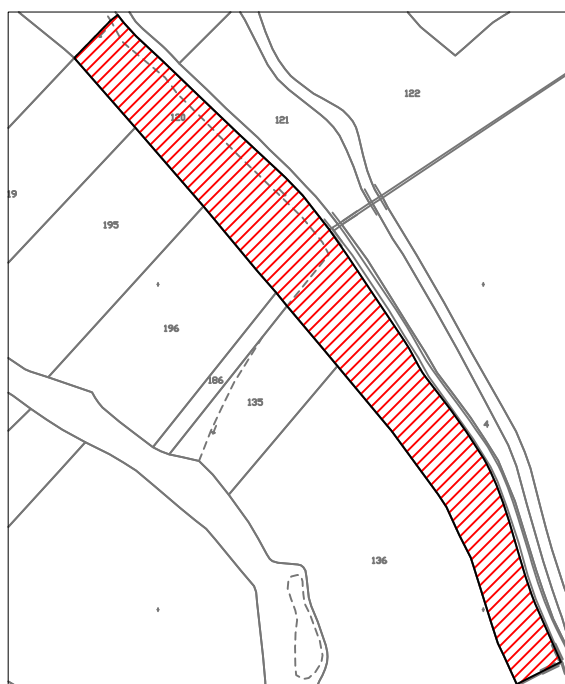
studio associato arch. G. Cigognetti - arch. M. Piccardi - ing. C. Vitale - località S.Polo - Lonato d/G (BS)

Superficie catastale (non determinata)

Superficie a parcheggio: 4.177 mq

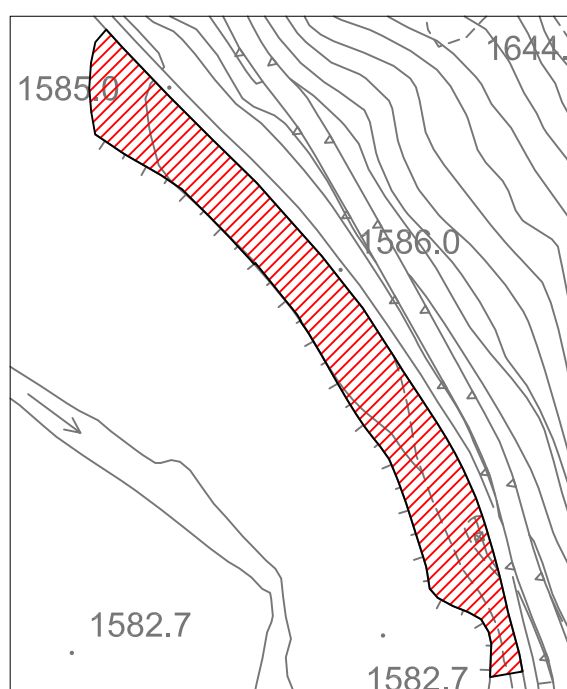
Superficie a verde: 0 mq

Superficie totale: 4.177 mq



Estratto mappa catastale foglio n. 9

scala 1:2000



Estratto aerofotogrammetrico

scala 1:2000


LEGENDA

 Individuazione SP



Parcheggio

Indirizzo	Via Nino Bixio	VINCOLI PAESAGGISTICI
Categoria Piano dei Servizi	SP	/
PROPRIETA'		VINCOLI AMMINISTRATIVI
Pubblico	ente comunale	/
Privato		FATTIBILITA' GEOLOGICA
Soggezione		classe 2
FUNZIONE		ZONIZZAZIONE ACUSTICA
Categoria	servizi per il trasporto	classe II
Tipologia	parcheggio in area assegnata	PIANO PROTEZIONE CIVILE
Funzione secondaria		ACCESSIBILITA' - FRUIZIONE <i>Punteggio</i>
Funzione accessoria		Accessibilità diretta 1
Punteggio	5-7 classe B	Fruibilità continua 2
Giudizio	CLASSE B (6)	Bacino di utenza comunale 2
DATI DIMENSIONALI	<i>(mq)</i>	Servizi disponibili 2
Sup.catastale	non determinata	fermata mezzi pubblici, palazzetto sport
Sup. a parcheggio	113	Punteggio 7+ classe A
Sup. verde	0	Giudizio CLASSE A (4)
Sup. totale	113	GRADO DI CONSERVAZIONE <i>Punteggio</i>
		Stato buono 12
		Giudizio CLASSE A (12)
		SINTESI QUALITATIVA
		Giudizio qualitativo sugli spazi (20+) CLASSE A





DOTAZIONI

Dotazione minima	piazzale sterrato	X
Dotazioni aggiuntive	asfaltato/ pavimentato	X
	verde/ cestini	
	marciapiede	X
	copertura	
Impianti tecnologici	illuminazione	
	illuminazione indiretta	X
Prestazioni aggiuntive		
Accostamenti		
Pregio		

NECESSITA' INTERVENTI - POTENZIALITA' E PREVISIONI

Costo totale necessità interventi [€]

Costo totale potenzialità e previsioni [€]



Parcheggio

P 3

STATO DI FATTO

Comune di
Ponte di Legno
Provincia di Brescia

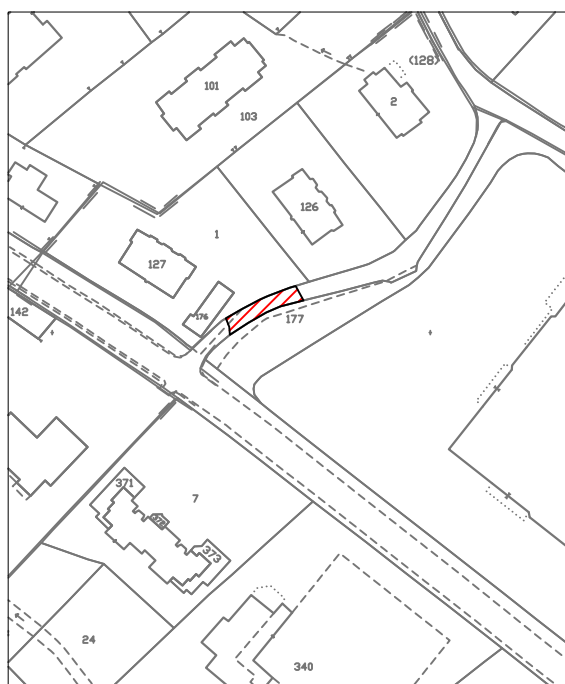
studio associato arch. G. Cigognetti - arch. M. Piccardi - ing. C. Vitale - località S.Polo - Lonato d/G (BS)

Superficie catastale (non determinata)

Superficie a parcheggio: 113 mq


Superficie a verde: 0 mq

Superficie totale: 113 mq



Estratto mappa catastale foglio n. 58

scala 1:2000



Estratto aerofotogrammetrico

scala 1:2000

LEGENDA



Individuazione SP



Parcheggio

Indirizzo	Via Statale Passo Gavia	VINCOLI PAESAGGISTICI
Categoria Piano dei Servizi	SP	ambientale
PROPRIETA'		VINCOLI AMMINISTRATIVI
Pubblico	ente comunale	/
Privato		FATTIBILITA' GEOLOGICA
Soggezione		classe 3
FUNZIONE		ZONIZZAZIONE ACUSTICA
Categoria	servizi per il trasporto	classe III
Tipologia	parcheggio in area assegnata	PIANO PROTEZIONE CIVILE
Funzione secondaria		/
Funzione accessoria	verde attrezzato	ACCESSIBILITA' - FRUIZIONE <i>Punteggio</i>
Punteggio	1-2 classe D	Accessibilità diretta 1
Giudizio	CLASSE D (2)	Fruibilità continua 2
DATI DIMENSIONALI <i>(mq)</i>		Bacino di utenza sovracomunale 2
Sup.catastale	non determinata	Servizi disponibili verde attrezzato 1
Sup. a parcheggio	1238	Punteggio 5-6 classe B
Sup. verde	1238	Giudizio CLASSE B (3)
Sup. totale		GRADO DI CONSERVAZIONE <i>Punteggio</i>
		Stato sufficiente 6
		Giudizio CLASSE C (6)
		SINTESI QUALITATIVA
		Giudizio qualitativo sugli spazi





DOTAZIONI

Dotazione minima	piazzale sterrato	X
Dotazioni aggiuntive	asfaltato/ pavimentato	
	verde/ cestini	X
	marciapiede	
	copertura	
Impianti tecnologici	illuminazione	
	illuminazione indiretta	
Prestazioni aggiuntive		
Accostamenti		
Pregio		

NECESSITA' INTERVENTI - POTENZIALITA' E PREVISIONI

Costo totale necessità interventi [€]

Costo totale potenzialità e previsioni [€]



Parcheggio

P 4

Comune di
Ponte di Legno
Provincia di Brescia

STATO DI FATTO

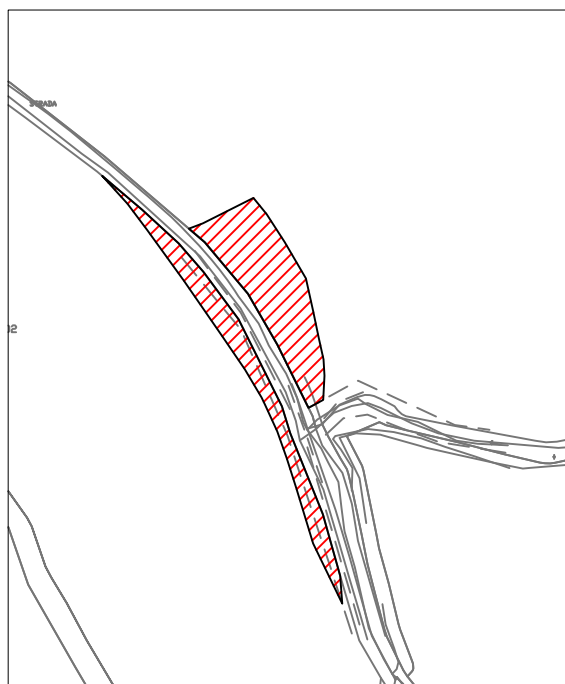
studio associato arch. G. Cigognetti - arch. M. Piccardi - ing. C. Vitale - località S.Polo - Lonato d/G (BS)

Superficie catastale (non determinata)

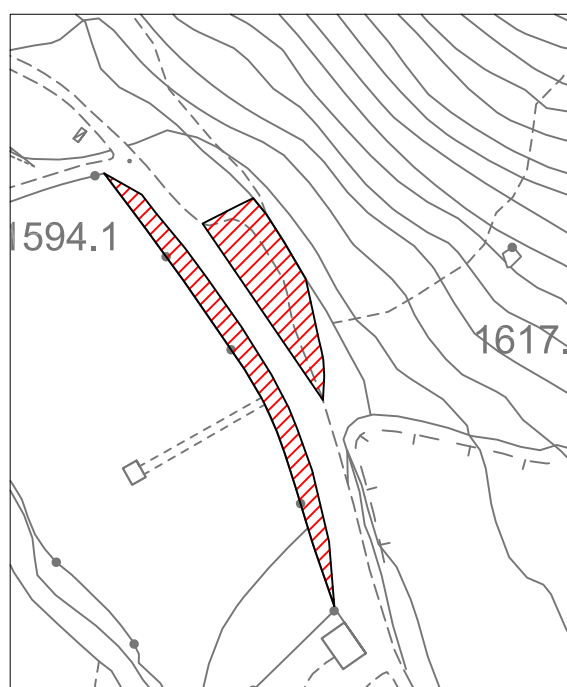
Superficie a parcheggio: 1.238 mq

Superficie a verde: 0 mq

Superficie totale: 1.238 mq



Estratto mappa catastale foglio n. 4 e 7 scala 1:2000



Estratto aerofotogrammetrico scala 1:2000

LEGENDA




Individuazione SP



Parcheggio

Indirizzo	Via Statale Passo Gavia	VINCOLI PAESAGGISTICI	
Categoria Piano dei Servizi	SP	ambientale	
PROPRIETA'		VINCOLI AMMINISTRATIVI	
Pubblico	ente comunale	stradale	
Privato		FATTIBILITA' GEOLOGICA	
Soggezione		classe 4	
FUNZIONE		ZONIZZAZIONE ACUSTICA	
Categoria	servizi per il trasporto	classe III	
Tipologia	parcheggio in area assegnata	PIANO PROTEZIONE CIVILE	
Funzione secondaria		ACCESSIBILITA' - FRUIZIONE	<i>Punteggio</i>
Funzione accessoria	verde attrezzato	Accessibilità	diretta 1
Punteggio	3-4 classe C	Fruibilità	continua 2
Giudizio	CLASSE C (4)	Bacino di utenza	sovracomunale 2
DATI DIMENSIONALI		Servizi disponibili	verde attrezzato 1
Sup.catastale	non determinata	Punteggio	5-6 classe B
Sup. a parcheggio	251	Giudizio	CLASSE B (3)
Sup. verde	0	GRADO DI CONSERVAZIONE	<i>Punteggio</i>
Sup. totale	251	Stato buono	12
		Giudizio	CLASSE A (12)
		SINTESI QUALITATIVA	
		Giudizio qualitativo sugli spazi	(15-19) CLASSE B





DOTAZIONI

Dotazione minima	piazzale sterrato	X
Dotazioni aggiuntive	asfaltato/ pavimentato	X
	verde/ cestini	
	marciapiede	
	copertura	
Impianti tecnologici	illuminazione	
	illuminazione indiretta	
Prestazioni aggiuntive		
Accostamenti		
Pregio		

NECESSITA' INTERVENTI - POTENZIALITA' E PREVISIONI

Costo totale necessità interventi [€]

Costo totale potenzialità e previsioni [€]



Parcheggio

P 5

STATO DI FATTO

Comune di
Ponte di Legno
Provincia di Brescia

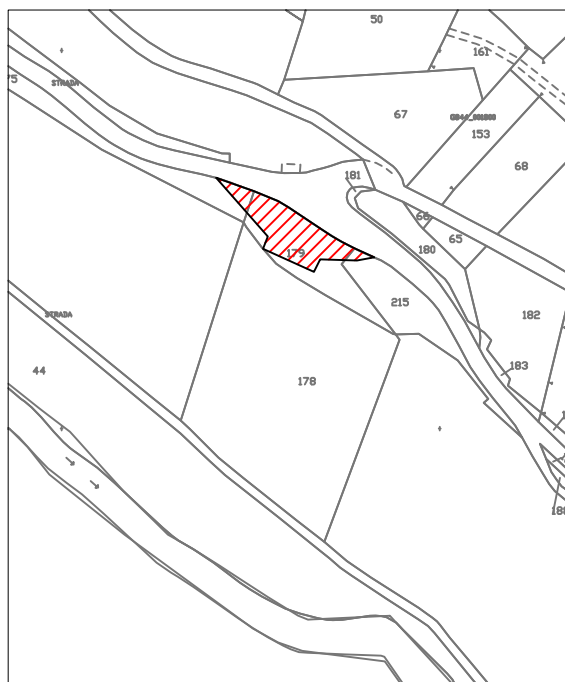
studio associato arch. G. Cigognetti - arch. M. Piccardi - ing. C. Vitale - località S.Polo - Lonato d/G (BS)

Superficie catastale (non determinata)

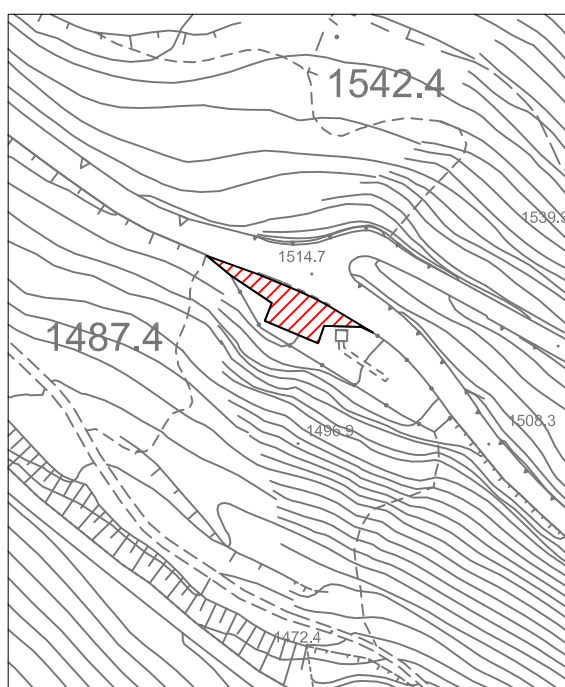
Superficie a parcheggio: 251 mq

Superficie a verde: 0 mq

Superficie totale: 251 mq



Estratto mappa catastale foglio n. 18 scala 1:2000



Estratto aerofotogrammetrico scala 1:2000


LEGENDA

 Individuazione SP



Parcheggio

Indirizzo	Via Sant'Apollonia	VINCOLI PAESAGGISTICI
Categoria Piano dei Servizi	SP	ambientale
PROPRIETA'		VINCOLI AMMINISTRATIVI
Pubblico	ente comunale	/
Privato		FATTIBILITA' GEOLOGICA
Soggezione		classe 3
FUNZIONE		ZONIZZAZIONE ACUSTICA
Categoria	servizi per il trasporto	classe III
Tipologia	parcheggio in area assegnata	PIANO PROTEZIONE CIVILE
Funzione secondaria		/
Funzione accessoria		ACCESSIBILITA' - FRUIZIONE <small>Punteggio</small>
Punteggio	5-7 classe B	Accessibilità diretta 1
Giudizio	CLASSE B (6)	Fruibilità continua 2
DATI DIMENSIONALI <small>(mq)</small>		Bacino di utenza sovracomunale 2
Sup.catastale	non determinata	Servizi disponibili fermata mezzi pubblici 1
Sup. a parcheggio	868	Punteggio 5-6 classe B
Sup. verde	0	Giudizio CLASSE B (3)
Sup. totale	868	GRADO DI CONSERVAZIONE <small>Punteggio</small>
		Stato buono 12
		Giudizio CLASSE A (12)
		SINTESI QUALITATIVA
		Giudizio qualitativo sugli spazi (20+) CLASSE A





DOTAZIONI

Dotazione minima	piazzale sterrato	X
Dotazioni aggiuntive	asfaltato/ pavimentato	X
	verde/ cestini	
	marciapiede	
	copertura	
Impianti tecnologici	illuminazione	X
	illuminazione indiretta	
Prestazioni aggiuntive		
Accostamenti		
Pregio		

NECESSITA' INTERVENTI - POTENZIALITA' E PREVISIONI

Costo totale necessità interventi [€]

Costo totale potenzialità e previsioni [€]



Parcheggio

P 6

STATO DI FATTO

Comune di
Ponte di Legno
Provincia di Brescia

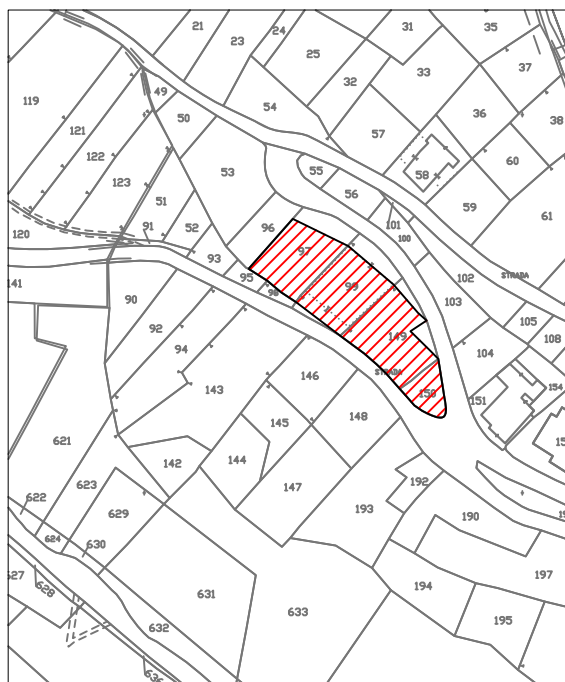
studio associato arch. G. Cigognetti - arch. M. Piccardi - ing. C. Vitale - località S.Polo - Lonato d/G (BS)

Superficie catastale (non determinata)

Superficie a parcheggio: 868 mq

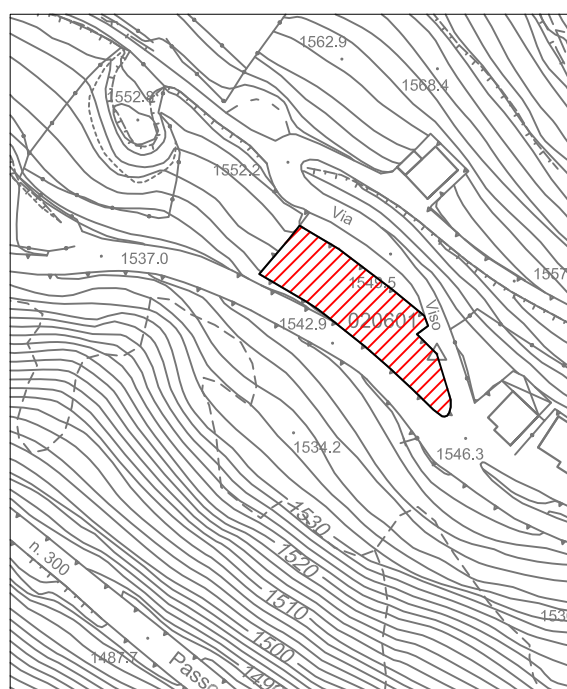
Superficie a verde: 0 mq

Superficie totale: 868 mq



Estratto mappa catastale foglio n. 19

scala 1:2000



Estratto aerofotogrammetrico

scala 1:2000

LEGENDA




Individuazione SP



Parcheggio

Indirizzo	Via delle Scuole	VINCOLI PAESAGGISTICI
Categoria Piano dei Servizi	SP	ambientale
PROPRIETA'		VINCOLI AMMINISTRATIVI
Pubblico	ente comunale	/
Privato		FATTIBILITA' GEOLOGICA
Soggezione		classe 3
FUNZIONE		ZONIZZAZIONE ACUSTICA
Categoria	servizi per il trasporto	classe II
Tipologia	parcheggio in area assegnata	PIANO PROTEZIONE CIVILE
Funzione secondaria		/
Funzione accessoria		ACCESSIBILITA' - FRUIZIONE <i>Punteggio</i>
Punteggio	3-4 classe C	Accessibilità diretta 1
Giudizio	CLASSE C (4)	Fruibilità continua 2
DATI DIMENSIONALI <i>(mq)</i>		Bacino di utenza comunale 1
Sup.catastale	non determinata	Servizi disponibili nessuno 0
Sup. a parcheggio	148	Punteggio 3-4 classe C
Sup. verde	0	Giudizio CLASSE C (2)
Sup. totale	148	GRADO DI CONSERVAZIONE <i>Punteggio</i>
		Stato discreto 9
		Giudizio CLASSE B (9)
		SINTESI QUALITATIVA
		Giudizio qualitativo sugli spazi (15-19) CLASSE B





DOTAZIONI

Dotazione minima	piazzale sterrato	X
Dotazioni aggiuntive	asfaltato / pavimentato	X
	verde / cestini	
	marciapiede	
	copertura	
Impianti tecnologici	illuminazione	
	illuminazione indiretta	X
Prestazioni aggiuntive		
Accostamenti		
Pregio		

NECESSITA' INTERVENTI - POTENZIALITA' E PREVISIONI

Costo totale necessità interventi [€]

Costo totale potenzialità e previsioni [€]



Parcheggio

P 7

STATO DI FATTO

Comune di
Ponte di Legno
Provincia di Brescia

studio associato arch. G. Cigognetti - arch. M. Piccardi - ing. C. Vitale - località S.Polo - Lonato d/G (BS)

Superficie catastale (non determinata)

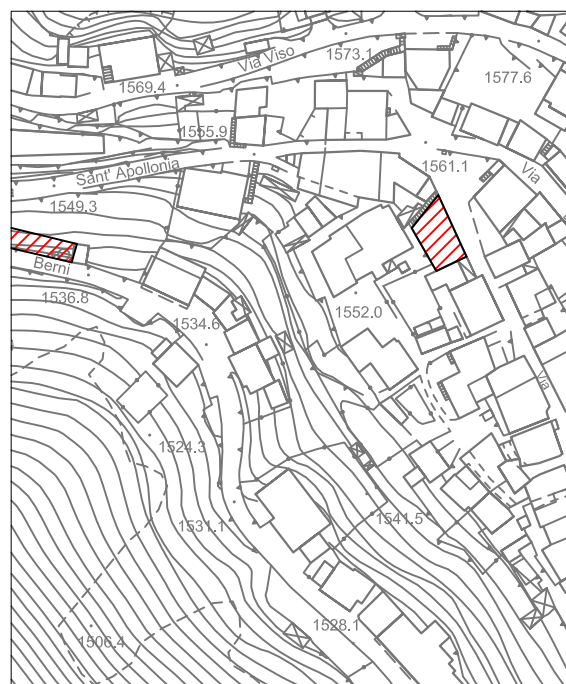
Superficie a parcheggio: 148 mq

Superficie a verde: 0 mq

Superficie totale: 148 mq



Estratto mappa catastale foglio n. 20 scala 1:2000



Estratto aerofotogrammetrico scala 1:2000

LEGENDA




Individuazione SP



Parcheggio

Indirizzo	Via delle Scuole	VINCOLI PAESAGGISTICI
Categoria Piano dei Servizi	SP	ambientale
PROPRIETA'		VINCOLI AMMINISTRATIVI
Pubblico	ente comunale	/
Privato		FATTIBILITA' GEOLOGICA
Soggezione		classe 3
FUNZIONE		ZONIZZAZIONE ACUSTICA
Categoria	servizi per il trasporto	classe II
Tipologia	parcheggio su strada	PIANO PROTEZIONE CIVILE
Funzione secondaria		/
Funzione accessoria	residenza	ACCESSIBILITA' - FRUIZIONE <i>Punteggio</i>
Punteggio	3-4 classe C	Accessibilità diretta 1
Giudizio	CLASSE C (4)	Fruibilità continua 2
DATI DIMENSIONALI <i>(mq)</i>		Bacino di utenza comunale 1
Sup.catastale	non determinata	Servizi disponibili nessuno 0
Sup. a parcheggio	36	Punteggio 3-4 classe C
Sup. verde	0	Giudizio CLASSE C (2)
Sup. totale	36	GRADO DI CONSERVAZIONE <i>Punteggio</i>
		Stato discreto 9
		Giudizio CLASSE B (9)
		SINTESI QUALITATIVA
		Giudizio qualitativo sugli spazi (15-19) CLASSE B





DOTAZIONI

Dotazione minima	piazzale sterrato	X
Dotazioni aggiuntive	asfaltato/ pavimentato	X
	verde/ cestini	
	marciapiede	
	copertura	
Impianti tecnologici	illuminazione	
	illuminazione indiretta	X
Prestazioni aggiuntive		
Accostamenti		
Pregio		

NECESSITA' INTERVENTI - POTENZIALITA' E PREVISIONI

Costo totale necessità interventi [€]

Costo totale potenzialità e previsioni [€]



Parcheggio

P 8

STATO DI FATTO

Comune di
Ponte di Legno
Provincia di Brescia

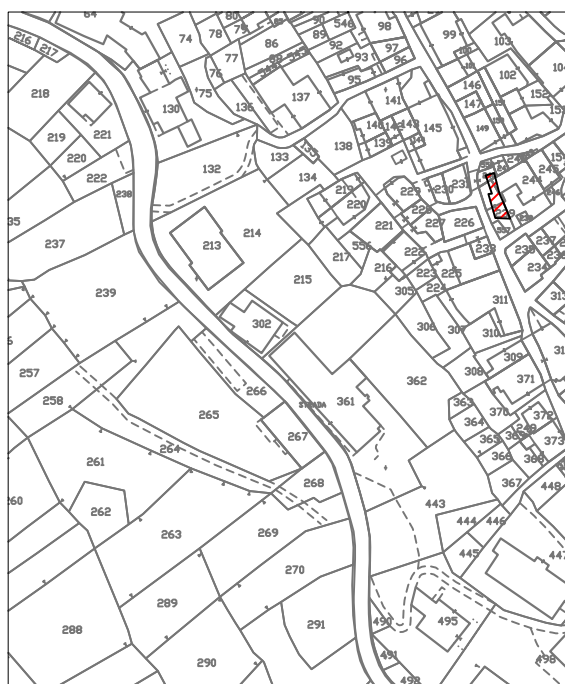
studio associato arch. G. Cigognetti - arch. M. Piccardi - ing. C. Vitale - località S.Polo - Lonato d/G (BS)

Superficie catastale (non determinata)

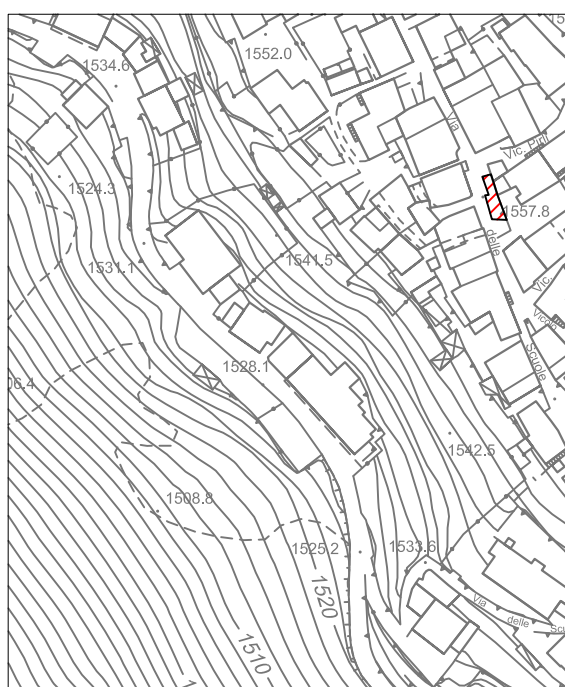
Superficie a parcheggio: 36 mq

Superficie a verde: 0 mq

Superficie totale: 36 mq



Estratto mappa catastale foglio n. 20 scala 1:2000



Estratto aerofotogrammetrico scala 1:2000

LEGENDA




Individuazione SP



Parcheggio

Indirizzo	Via Ercavallo	VINCOLI PAESAGGISTICI
Categoria Piano dei Servizi	SP	ambientale
PROPRIETA'		VINCOLI AMMINISTRATIVI
Pubblico	ente comunale	/
Privato		FATTIBILITA' GEOLOGICA
Soggezione		classe 3
FUNZIONE		ZONIZZAZIONE ACUSTICA
Categoria	servizi per il trasporto	classe II
Tipologia	parcheggio in area assegnata	PIANO PROTEZIONE CIVILE
Funzione secondaria		/
Funzione accessoria	residenza	ACCESSIBILITA' - FRUIZIONE <i>Punteggio</i>
Punteggio	3-4 classe C	Accessibilità diretta 1
Giudizio	CLASSE C (4)	Fruibilità continua 2
DATI DIMENSIONALI <i>(mq)</i>		Bacino di utenza comunale 1
Sup.catastale	non determinata	Servizi disponibili nessuno 0
Sup. a parcheggio	381	Punteggio 3-4 classe C
Sup. verde	0	Giudizio CLASSE C (2)
Sup. totale	381	GRADO DI CONSERVAZIONE <i>Punteggio</i>
		Stato discreto 9
		Giudizio CLASSE B (9)
		SINTESI QUALITATIVA
		Giudizio qualitativo sugli spazi (15-19) CLASSE B





DOTAZIONI

Dotazione minima	piazzale sterrato	X
Dotazioni aggiuntive	asfaltato/ pavimentato	X
	verde/ cestini	
	marciapiede	
	copertura	
Impianti tecnologici	illuminazione	
	illuminazione indiretta	X
Prestazioni aggiuntive		
Accostamenti		
Pregio		

NECESSITA' INTERVENTI - POTENZIALITA' E PREVISIONI

Costo totale necessità interventi [€]

Costo totale potenzialità e previsioni [€]



Parcheggio

P 9

STATO DI FATTO

Comune di
Ponte di Legno
Provincia di Brescia

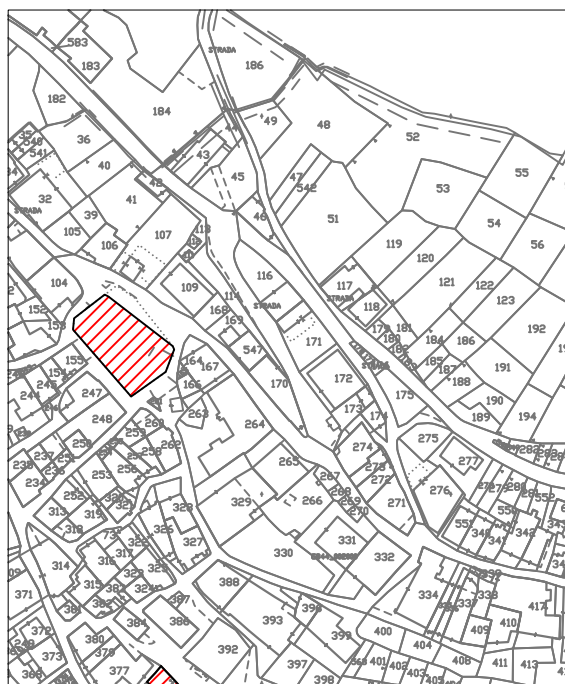
studio associato arch. G. Cigognetti - arch. M. Piccardi - ing. C. Vitale - località S.Polo - Lonato d/G (BS)

Superficie catastale (non determinata)

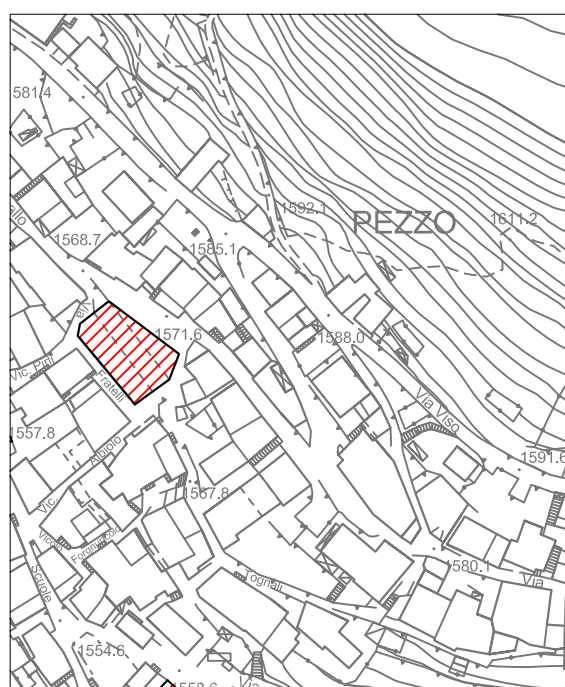
Superficie a parcheggio: 381 mq

Superficie a verde: 0 mq

Superficie totale: 381 mq



Estratto mappa catastale foglio n. 20 scala 1:2000



Estratto aerofotogrammetrico scala 1:2000

LEGENDA




Individuazione SP



Parcheggio

Indirizzo	Via della Chiesa	VINCOLI PAESAGGISTICI
Categoria Piano dei Servizi	SP	ambientale
PROPRIETA'		VINCOLI AMMINISTRATIVI
Pubblico	ente comunale	cimiteriale
Privato		FATTIBILITA' GEOLOGICA
Soggezione		classe 3
FUNZIONE		ZONIZZAZIONE ACUSTICA
Categoria	servizi per il trasporto	classe II e III
Tipologia	parcheggio in area assegnata	PIANO PROTEZIONE CIVILE
Funzione secondaria		/
Funzione accessoria	ecclesiatico	ACCESSIBILITA' - FRUIZIONE <i>Punteggio</i>
Punteggio	3-4 classe C	Accessibilità diretta 1
Giudizio	CLASSE C (4)	Fruibilità continua 2
DATI DIMENSIONALI	<i>(mq)</i>	Bacino di utenza comunale 1
Sup.catastale	non determinata	Servizi disponibili 1
Sup. a parcheggio	69	Servizi religiosi
Sup. verde	0	Punteggio 5-6 classe B
Sup. totale	69	Giudizio CLASSE B (3)
		GRADO DI CONSERVAZIONE <i>Punteggio</i>
		Stato buono 12
		Giudizio CLASSE A (12)
		SINTESI QUALITATIVA
		Giudizio qualitativo sugli spazi (15-19) CLASSE B





DOTAZIONI

Dotazione minima	piazzale sterrato	X
Dotazioni aggiuntive	asfaltato/ pavimentato	X
	verde/ cestini	
	marciapiede	
	copertura	
Impianti tecnologici	illuminazione	
	illuminazione indiretta	X
Prestazioni aggiuntive		
Accostamenti		
Pregio		

NECESSITA' INTERVENTI - POTENZIALITA' E PREVISIONI

Costo totale necessità interventi [€]

Costo totale potenzialità e previsioni [€]



Parcheggio

P 10

STATO DI FATTO

Comune di
Ponte di Legno
Provincia di Brescia

studio associato arch. G. Cigognetti - arch. M. Piccardi - ing. C. Vitale - località S.Polo - Lonato d/G (BS)

Superficie catastale (non determinata)

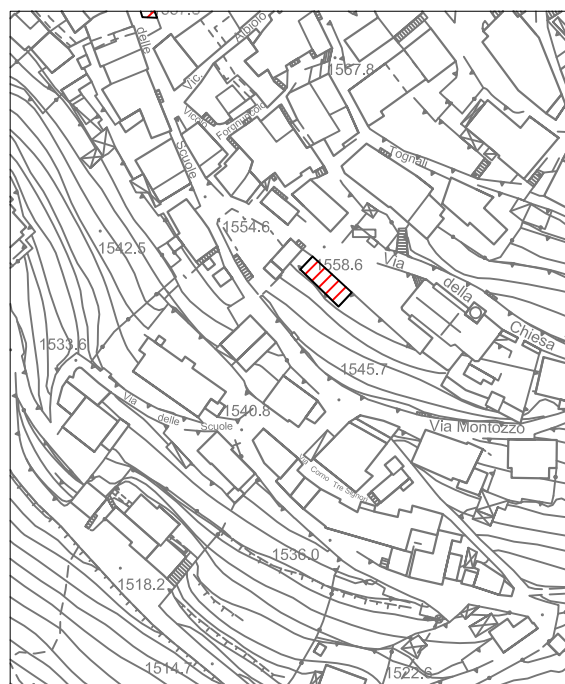
Superficie a parcheggio: 69 mq

Superficie a verde: 0 mq

Superficie totale: 69 mq



Estratto mappa catastale foglio n. 10 scala 1:2000



Estratto aerofotogrammetrico scala 1:2000

LEGENDA



Individuazione SP



Parcheggio

Indirizzo	Via Viso	VINCOLI PAESAGGISTICI
Categoria Piano dei Servizi	SP	ambientale
PROPRIETA'		VINCOLI AMMINISTRATIVI
Pubblico	ente comunale	/
Privato		FATTIBILITA' GEOLOGICA
Soggezione		classe 2 e 4
FUNZIONE		ZONIZZAZIONE ACUSTICA
Categoria	servizi per il trasporto	classe III
Tipologia	parcheggio in area assegnata	PIANO PROTEZIONE CIVILE
Funzione secondaria	area attrezzata	/
Funzione accessoria		ACCESSIBILITA' - FRUIZIONE <i>Punteggio</i>
Punteggio	1-2 classe D	Accessibilità diretta 1
Giudizio	CLASSE D (2)	Fruibilità parziale 1
DATI DIMENSIONALI	<i>(mq)</i>	Bacino di utenza sovracomunale 2
Sup.catastale	non determinata	Servizi disponibili 2
Sup. a parcheggio	3140	Servizi Religiosi - Servizi Tecnologici
Sup. verde	0	Punteggio 5-6 classe B
Sup. totale	3140	Giudizio CLASSE B (3)
		GRADO DI CONSERVAZIONE <i>Punteggio</i>
		Stato discreto 9
		Giudizio CLASSE B (9)
		SINTESI QUALITATIVA
		Giudizio qualitativo sugli spazi (10-14) CLASSE C





DOTAZIONI

Dotazione minima	piazzale sterrato	X
Dotazioni aggiuntive	asfaltato/ pavimentato	
	verde/ cestini	X
	marciapiede	
	copertura	
Impianti tecnologici	illuminazione	
	illuminazione indiretta	
Prestazioni aggiuntive		
Accostamenti		
Pregho		

NECESSITA' INTERVENTI - POTENZIALITA' E PREVISIONI

Costo totale necessità interventi [€]

Costo totale potenzialità e previsioni [€]



Parcheggio

P 11

STATO DI FATTO

Comune di
Ponte di Legno
Provincia di Brescia

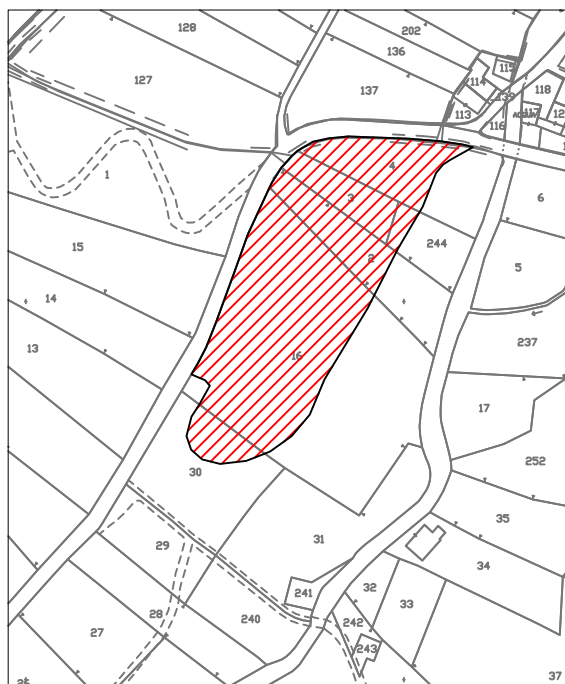
studio associato arch. G. Cigognetti - arch. M. Piccardi - ing. C. Vitale - località S.Polo - Lonato d/G (BS)

Superficie catastale (non determinata)

Superficie a parcheggio: 3.140 mq

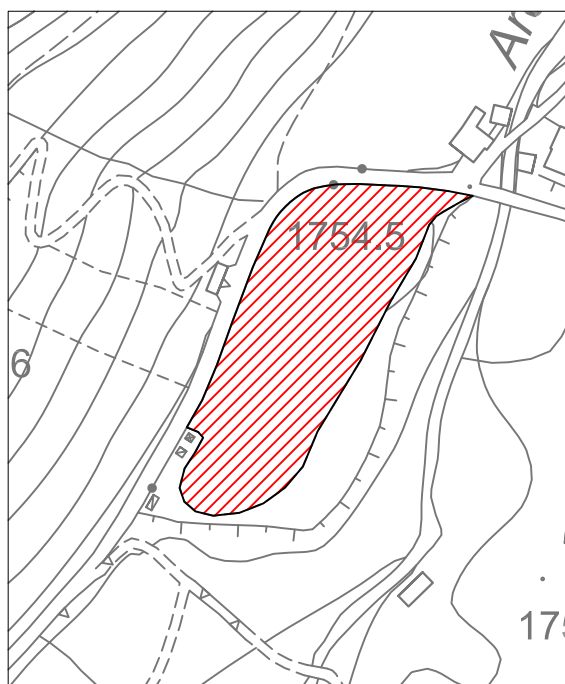
Superficie a verde: 0 mq

Superficie totale: 3.140 mq



Estratto mappa catastale foglio n. 24

scala 1:2000



Estratto aerofotogrammetrico

scala 1:2000


LEGENDA

 Individuazione SP



Parcheggio

Indirizzo	Via Statale Passo Gavia	VINCOLI PAESAGGISTICI	ambientale
Categoria Piano dei Servizi	SP	VINCOLI AMMINISTRATIVI	stradale
PROPRIETA'		FATTIBILITA' GEOLOGICA	classe 2
Pubblico	ente comunale	ZONIZZAZIONE ACUSTICA	classe III
Privato		PIANO PROTEZIONE CIVILE	/
Soggezione		ACCESSIBILITA' - FRUIZIONE	<i>Punteggio</i>
FUNZIONE		Accessibilità	diretta 1
Categoria	servizi per il trasporto	Fruibilità	continua 2
Tipologia	parcheggio in area assegnata	Bacino di utenza	comunale 1
Funzione secondaria		Servizi disponibili	2
Funzione accessoria	gioco all'aperto	fermata mezzi pubblici - gioco all'aperto	
Punteggio	1-2 classe D	Punteggio	5-6 classe B
Giudizio	CLASSE D (2)	Giudizio	CLASSE B (3)
DATI DIMENSIONALI		GRADO DI CONSERVAZIONE <i>Punteggio</i>	
Sup.catastale	non determinata	Stato sufficiente	6
Sup. a parcheggio	345	Giudizio	CLASSE C (6)
Sup. verde	0	SINTESI QUALITATIVA	
Sup. totale	345	Giudizio qualitativo sugli spazi	(10-14) CLASSE C





DOTAZIONI

Dotazione minima	piazzale sterrato	X
Dotazioni aggiuntive	asfaltato / pavimentato	
	verde / cestini	
	marciapiede	
	copertura	
Impianti tecnologici	illuminazione	
	illuminazione indiretta	
Prestazioni aggiuntive		
Accostamenti		
Pregio		

NECESSITA' INTERVENTI - POTENZIALITA' E PREVISIONI

Costo totale necessità interventi [€]

Costo totale potenzialità e previsioni [€]



Parcheggio

P 12

STATO DI FATTO

Comune di
Ponte di Legno
Provincia di Brescia

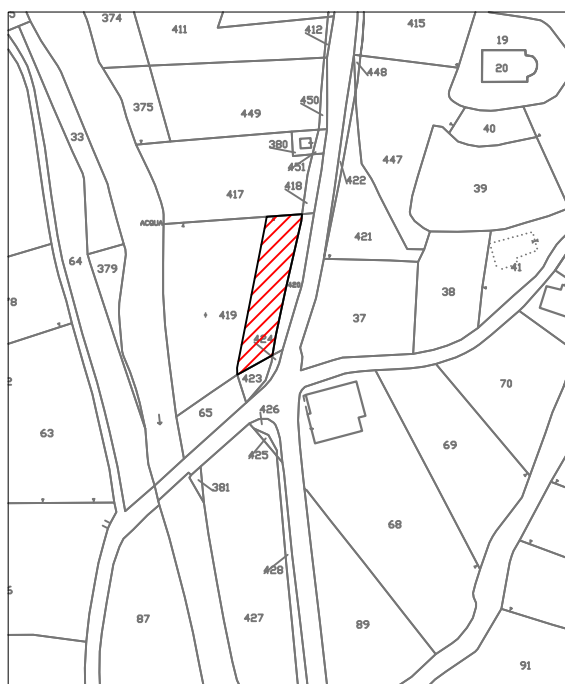
studio associato arch. G. Cigognetti - arch. M. Piccardi - ing. C. Vitale - località S.Polo - Lonato d/G (BS)

Superficie catastale (non determinata)

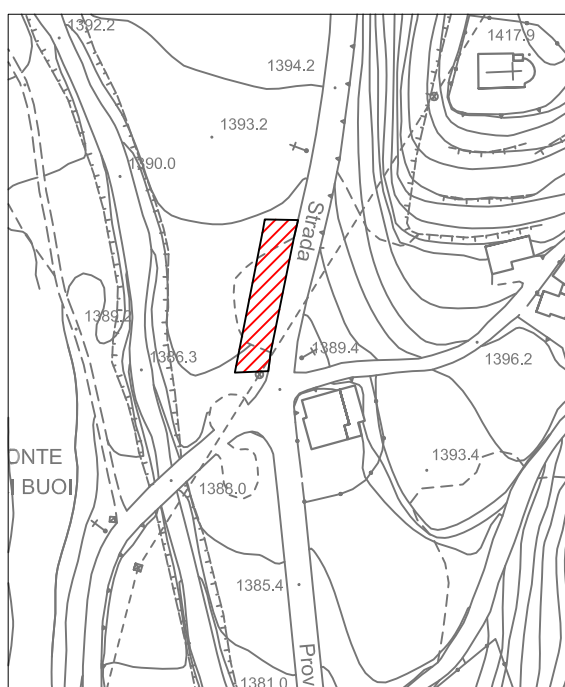
Superficie a parcheggio: 345 mq

Superficie a verde: 0 mq

Superficie totale: 345 mq



Estratto mappa catastale foglio n. 26 scala 1:2000



Estratto aerofotogrammetrico scala 1:2000

LEGENDA




Individuazione SP



Parcheggio

Indirizzo	Via Statale Passo Gavia	VINCOLI PAESAGGISTICI	
Categoria Piano dei Servizi	SP	ambientale	
PROPRIETA'		VINCOLI AMMINISTRATIVI	
Pubblico	ente comunale	stradale	
Privato		FATTIBILITA' GEOLOGICA	
Soggezione		classe 2	
FUNZIONE		ZONIZZAZIONE ACUSTICA	
Categoria	servizi per il trasporto	classe III	
Tipologia	parcheggio in area assegnata	PIANO PROTEZIONE CIVILE	/
Funzione secondaria		ACCESSIBILITA' - FRUIZIONE	<i>Punteggio</i>
Funzione accessoria	ristorante	Accessibilità	diretta 1
Punteggio	1-2 classe D	Fruibilità	continua 2
Giudizio	CLASSE D (2)	Bacino di utenza	comunale 1
DATI DIMENSIONALI		SERVIZI disponibili	nessuno 0
Sup.catastale	non determinata	Sup.teggio	3-4 classe C
Sup. a parcheggio	86	Giudizio	CLASSE C (2)
Sup. verde	0	GRADO DI CONSERVAZIONE	<i>Punteggio</i>
Sup. totale	86	Stato discreto	9
		Giudizio	CLASSE B (9)
		SINTESI QUALITATIVA	
		Giudizio qualitativo sugli spazi	(10-14) CLASSE C





DOTAZIONI

Dotazione minima	piazzale sterrato	X
Dotazioni aggiuntive	asfaltato / pavimentato	
	verde / cestini	X
	marciapiede	
	copertura	
Impianti tecnologici	illuminazione	
	illuminazione indiretta	
Prestazioni aggiuntive		
Accostamenti		
Pregho		

NECESSITA' INTERVENTI - POTENZIALITA' E PREVISIONI

Costo totale necessità interventi [€]

Costo totale potenzialità e previsioni [€]



Parcheggio

P 13

STATO DI FATTO

Comune di
Ponte di Legno
Provincia di Brescia

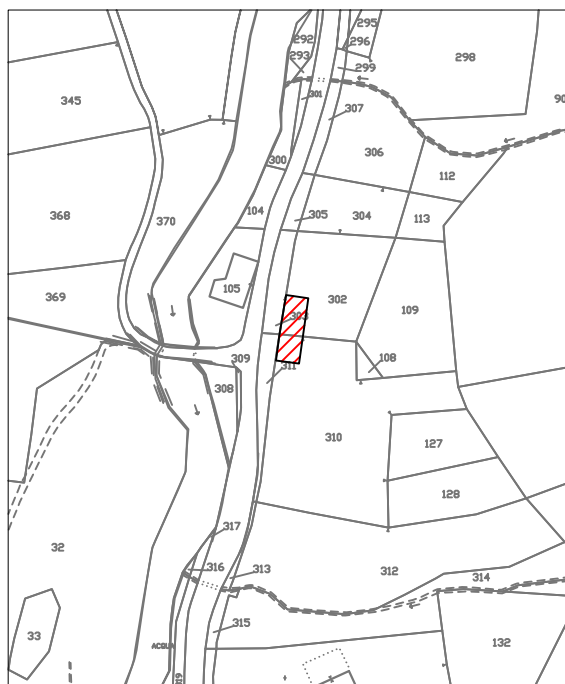
studio associato arch. G. Cigognetti - arch. M. Piccardi - ing. C. Vitale - località S.Polo - Lonato d/G (BS)

Superficie catastale (non determinata)

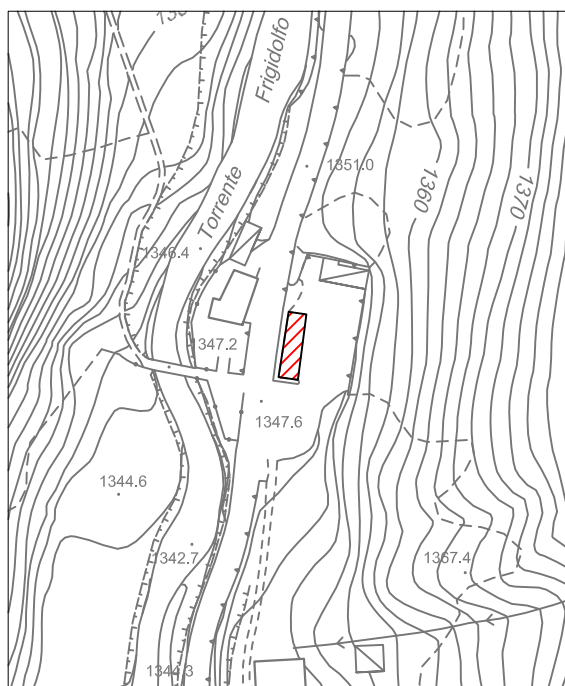
Superficie a parcheggio: 86 mq

Superficie a verde: 0 mq

Superficie totale: 86 mq



Estratto mappa catastale foglio n. 29 scala 1:2000



Estratto aerofotogrammetrico scala 1:2000

LEGENDA

 Individuazione SP



Parcheggio

Indirizzo	Via Valle delle Messi	VINCOLI PAESAGGISTICI
Categoria Piano dei Servizi	SP	ambientale
PROPRIETA'		VINCOLI AMMINISTRATIVI
Publico	ente comunale	/
Privato		FATTIBILITA' GEOLOGICA
Soggezione		classe 3 e 4
FUNZIONE		ZONIZZAZIONE ACUSTICA
Categoria	servizi per il trasporto	classe II e III
Tipologia	parcheggio in area assegnata	PIANO PROTEZIONE CIVILE
Funzione secondaria		/
Funzione accessoria	residenza-servizi sportivi	ACCESSIBILITA' - FRUIZIONE <i>Punteggio</i>
Punteggio	5-7 classe B	Accessibilità diretta 1
Giudizio	CLASSE B (6)	Fruibilità continua 2
DATI DIMENSIONALI <i>(mq)</i>		Bacino di utenza sovracomunale 2
Sup.catastale	non determinata	Servizi disponibili 1
Sup. a parcheggio	1567	Servizi sportivi
Sup. verde	0	Punteggio 5-6 classe B
Sup. totale	1567	Giudizio CLASSE B (3)
		GRADO DI CONSERVAZIONE <i>Punteggio</i>
		Stato buono 12
		Giudizio CLASSE A (12)
		SINTESI QUALITATIVA
		Giudizio qualitativo sugli spazi (20+) CLASSE A





DOTAZIONI

Dotazione minima	piazzale sterrato	X
Dotazioni aggiuntive	asfaltato / pavimentato	X
	verde / cestini	X
	marciapiede	
	copertura	
Impianti tecnologici	illuminazione	X
	illuminazione indiretta	
Prestazioni aggiuntive		
Accostamenti		
Pregio		

NECESSITA' INTERVENTI - POTENZIALITA' E PREVISIONI

Costo totale necessità interventi [€]

Costo totale potenzialità e previsioni [€]



Parcheggio

P 14

STATO DI FATTO

Comune di
Ponte di Legno
Provincia di Brescia

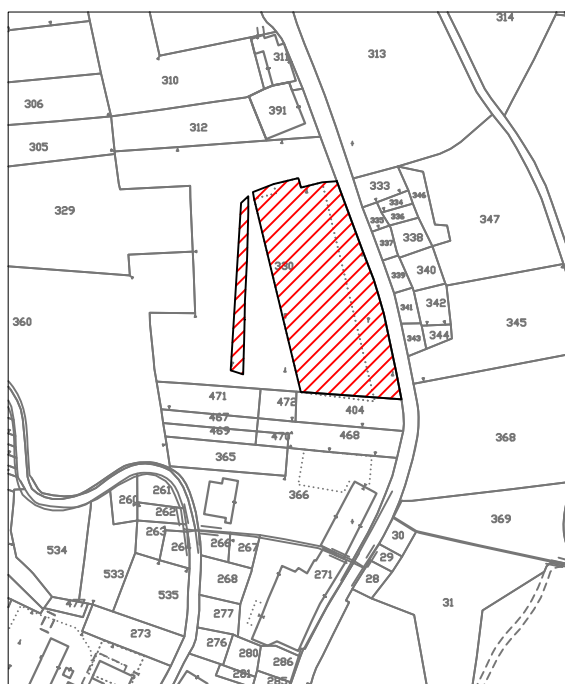
studio associato arch. G. Cigognetti - arch. M. Piccardi - ing. C. Vitale - località S.Polo - Lonato d/G (BS)

Superficie catastale (non determinata)

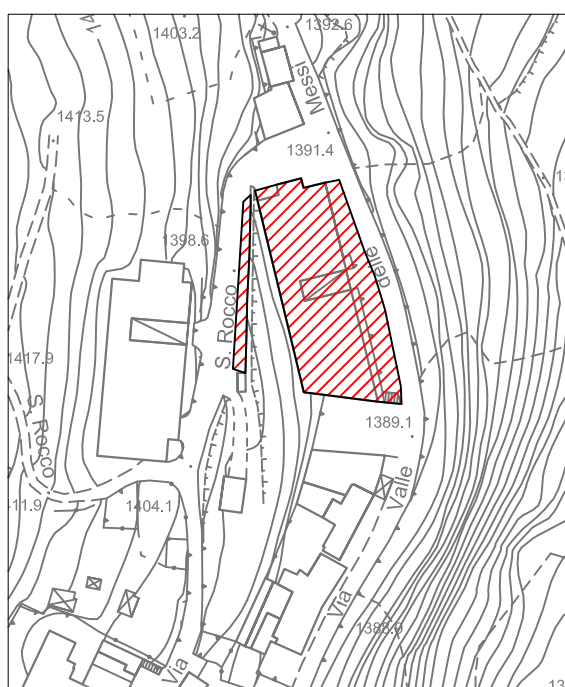
Superficie a parcheggio: 1.567 mq

Superficie a verde: 0 mq

Superficie totale: 1.567 mq



Estratto mappa catastale foglio n. 26 scala 1:2000



Estratto aerofotogrammetrico scala 1:2000


LEGENDA

 Individuazione SP



Parcheggio

Indirizzo	Via Don Giacomo Ragazzi	VINCOLI PAESAGGISTICI
Categoria Piano dei Servizi	SP	/
PROPRIETA'		VINCOLI AMMINISTRATIVI
		/
Pubblico	ente comunale	
Privato		FATTIBILITA' GEOLOGICA
Soggezione		classe 2 e 3
FUNZIONE		ZONIZZAZIONE ACUSTICA
		classe II
Categoria	servizi per il trasporto	PIANO PROTEZIONE CIVILE
Tipologia	parcheggio su strada	/
Funzione secondaria		ACCESSIBILITA' - FRUIZIONE <i>Punteggio</i>
Funzione accessoria	residenza	Accessibilità diretta 1
Punteggio	3-4 classe C	Fruibilità continua 2
Giudizio	CLASSE C (4)	Bacino di utenza comunale 1
DATI DIMENSIONALI <i>(mq)</i>		Servizi disponibili nessuno 0
Sup.catastale	non determinata	Punteggio 3-4 classe C
Sup. a parcheggio	96	Giudizio CLASSE C (2)
Sup. verde	0	GRADO DI CONSERVAZIONE <i>Punteggio</i>
Sup. totale	96	Stato buono 12
		Giudizio CLASSE A (12)
		SINTESI QUALITATIVA
		Giudizio qualitativo sugli spazi (15-19) CLASSE B





DOTAZIONI

Dotazione minima	piazzale sterrato	X
Dotazioni aggiuntive	asfaltato/ pavimentato	X
	verde/ cestini	
	marciapiede	
	copertura	
Impianti tecnologici	illuminazione	
	illuminazione indiretta	X
Prestazioni aggiuntive		
Accostamenti		
Pregio		

NECESSITA' INTERVENTI - POTENZIALITA' E PREVISIONI

Costo totale necessità interventi [€]

Costo totale potenzialità e previsioni [€]



Parcheggio

P 15

STATO DI FATTO

Comune di
Ponte di Legno
Provincia di Brescia

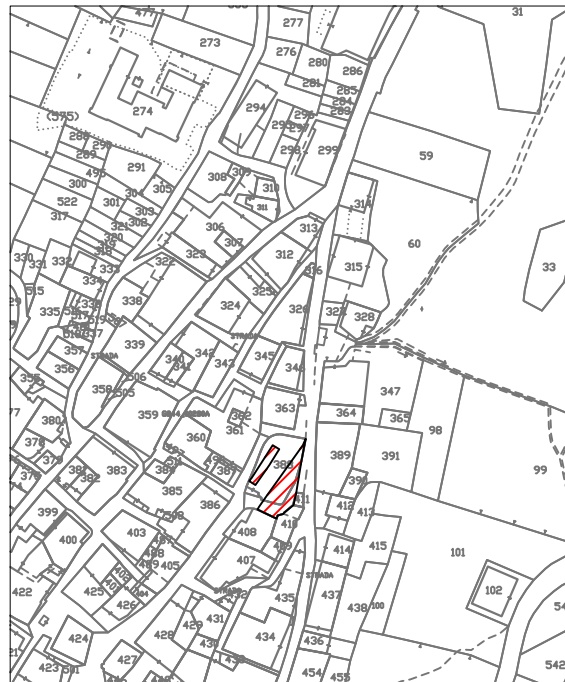
studio associato arch. G. Cigognetti - arch. M. Piccardi - ing. C. Vitale - località S.Polo - Lonato d/G (BS)

Superficie catastale (non determinata)

Superficie a parcheggio: 96 mq

Superficie a verde: 0 mq

Superficie totale: 96 mq



Estratto mappa catastale foglio n. 28 scala 1:2000



Estratto aerofotogrammetrico scala 1:2000

LEGENDA




Individuazione SP



Parcheggio

Indirizzo	Via Don Giacomo Ragazzi	VINCOLI PAESAGGISTICI	
Categoria Piano dei Servizi	SP	/	
PROPRIETA'		VINCOLI AMMINISTRATIVI	
Pubblico	ente comunale	/	
Privato		FATTIBILITA' GEOLOGICA	
Soggezione		classe 3	
FUNZIONE		ZONIZZAZIONE ACUSTICA	
Categoria	servizi per il trasporto	classe II	
Tipologia	parcheggio in area assegnata	PIANO PROTEZIONE CIVILE	
Funzione secondaria		/	
Funzione accessoria		ACCESSIBILITA' - FRUIZIONE	<i>Punteggio</i>
Punteggio	5-7 classe B	Accessibilità	diretta 1
Giudizio	CLASSE B (6)	Fruibilità	continua 2
DATI DIMENSIONALI		Bacino di utenza	comunale 1
Sup.catastale	non determinata	Servizi disponibili	2
Sup. a parcheggio	30	fermata mezzi pubblici - servizi religiosi	
Sup. verde	0	Punteggio	5-6 classe B
Sup. totale	30	Giudizio	CLASSE B (3)
		GRADO DI CONSERVAZIONE	<i>Punteggio</i>
		Stato buono	12
		Giudizio	CLASSE A (12)
		SINTESI QUALITATIVA	
		Giudizio qualitativo sugli spazi	(20+) CLASSE A





DOTAZIONI

Dotazione minima	piazzale sterrato	X
Dotazioni aggiuntive	asfaltato/ pavimentato	X
	verde/ cestini	
	marciapiede	
	copertura	
Impianti tecnologici	illuminazione	
	illuminazione indiretta	X
Prestazioni aggiuntive	esclusivo disabili	X
Accostamenti		
Prezio		

NECESSITA' INTERVENTI - POTENZIALITA' E PREVISIONI

Costo totale necessità interventi [€]

Costo totale potenzialità e previsioni [€]



Parcheggio

P 16

STATO DI FATTO

Comune di
Ponte di Legno
Provincia di Brescia

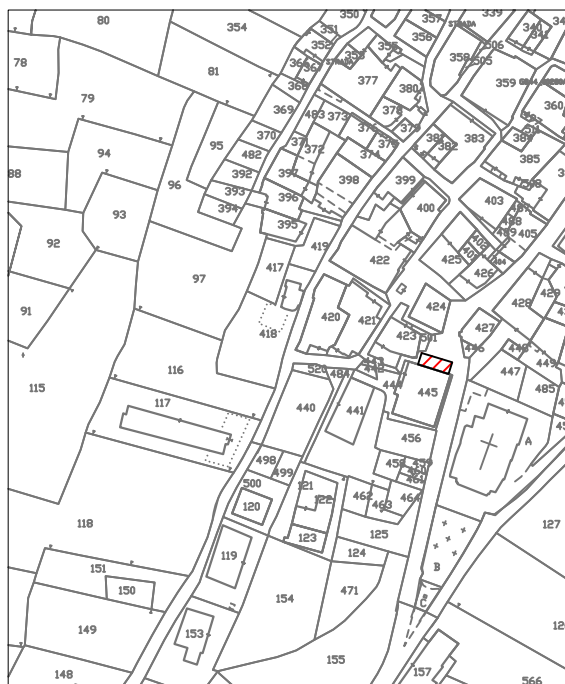
studio associato arch. G. Cigognetti - arch. M. Piccardi - ing. C. Vitale - località S.Polo - Lonato d/G (BS)

Superficie catastale (non determinata)

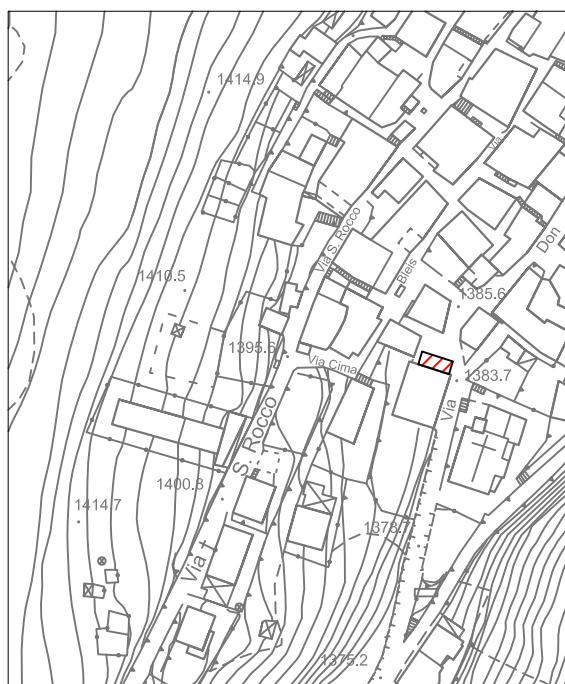
Superficie a parcheggio: 30 mq

Superficie a verde: 0 mq

Superficie totale: 30 mq



Estratto mappa catastale foglio n. 28 scala 1:2000



Estratto aerofotogrammetrico scala 1:2000


LEGENDA

 Individuazione SP



Parcheggio

Indirizzo	Via San Rocco	VINCOLI PAESAGGISTICI
Categoria Piano dei Servizi	SP	ambientale
PROPRIETA'		VINCOLI AMMINISTRATIVI
Pubblico	ente comunale	/
Privato		FATTIBILITA' GEOLOGICA
Soggezione		classe 3
FUNZIONE		ZONIZZAZIONE ACUSTICA
Categoria	servizi per il trasporto	classe III
Tipologia	parcheggio in area assegnata	PIANO PROTEZIONE CIVILE
Funzione secondaria		/
Funzione accessoria	residenza	ACCESSIBILITA' - FRUIZIONE <i>Punteggio</i>
Punteggio	3-4 classe C	Accessibilità diretta 1
Giudizio	CLASSE C (4)	Fruibilità continua 2
DATI DIMENSIONALI <i>(mq)</i>		Bacino di utenza comunale 1
Sup.catastale	non determinata	Servizi disponibili nessuno 0
Sup. a parcheggio	75	Punteggio 3-4 classe C
Sup. verde	0	Giudizio CLASSE C (2)
Sup. totale	75	GRADO DI CONSERVAZIONE <i>Punteggio</i>
		Stato discreto 9
		Giudizio CLASSE B (9)
		SINTESI QUALITATIVA
		Giudizio qualitativo sugli spazi (15-19) CLASSE B





DOTAZIONI

Dotazione minima	piazzale sterrato	X
Dotazioni aggiuntive	asfaltato/ pavimentato	X
	verde/ cestini	
	marciapiede	
	copertura	
Impianti tecnologici	illuminazione	
	illuminazione indiretta	
Prestazioni aggiuntive		
Accostamenti		
Pregio		

NECESSITA' INTERVENTI - POTENZIALITA' E PREVISIONI

Costo totale necessità interventi [€]

Costo totale potenzialità e previsioni [€]



Parcheggio

P 17

STATO DI FATTO

Comune di
Ponte di Legno
Provincia di Brescia

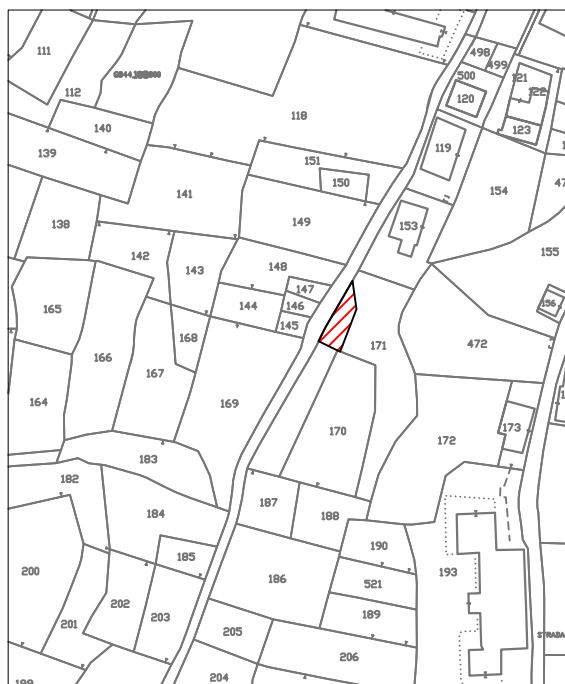
studio associato arch. G. Cigognetti - arch. M. Piccardi - ing. C. Vitale - località S.Polo - Lonato d/G (BS)

Superficie catastale (non determinata)

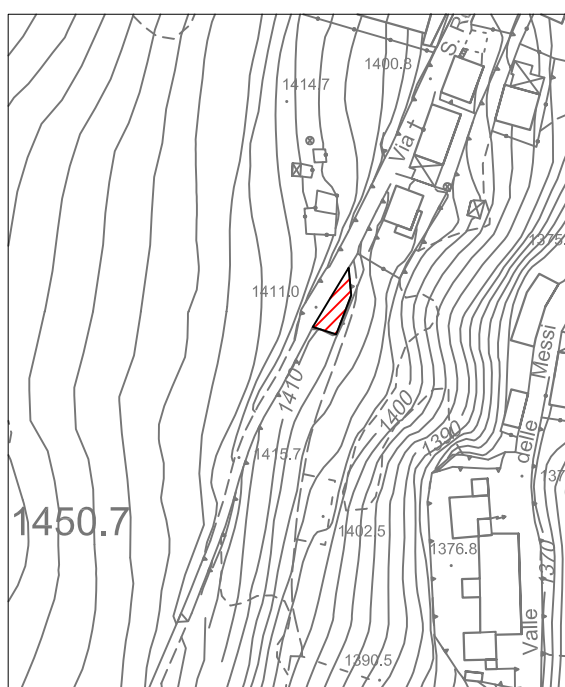
Superficie a parcheggio: 75 mq

Superficie a verde: 0 mq

Superficie totale: 75 mq



Estratto mappa catastale foglio n. 28 scala 1:2000



Estratto aerofotogrammetrico scala 1:2000

LEGENDA




Individuazione SP



Parcheggio

Indirizzo	Vicolo Fontana	VINCOLI PAESAGGISTICI
Categoria Piano dei Servizi	SP	/
PROPRIETA'		VINCOLI AMMINISTRATIVI
Publico	ente comunale	/
Privato		FATTIBILITA' GEOLOGICA
Soggezione		classe 3
FUNZIONE		ZONIZZAZIONE ACUSTICA
Categoria	servizi per il trasporto	classe III
Tipologia	parcheggio in area assegnata	PIANO PROTEZIONE CIVILE
Funzione secondaria		/
Funzione accessoria		ACCESSIBILITA' - FRUIZIONE <i>Punteggio</i>
Punteggio	5-7 classe B	Accessibilità diretta 1
Giudizio	CLASSE B (6)	Fruibilità continua 2
DATI DIMENSIONALI	<i>(mq)</i>	Bacino di utenza comunale 1
Sup.catastale	non determinata	Servizi disponibili fermata mezzi pubblici 1
Sup. a parcheggio	39	Punteggio 5-6 classe B
Sup. verde	0	Giudizio CLASSE B (3)
Sup. totale	39	GRADO DI CONSERVAZIONE <i>Punteggio</i>
		Stato buono 12
		Giudizio CLASSE A (12)
		SINTESI QUALITATIVA
		Giudizio qualitativo sugli spazi (15-19) CLASSE B





DOTAZIONI

Dotazione minima	piazzale sterrato	X
Dotazioni aggiuntive	asfaltato/ pavimentato	X
	verde/ cestini	
	marciapiede	X
	copertura	
Impianti tecnologici	illuminazione	
	illuminazione indiretta	X
Prestazioni aggiuntive		
Accostamenti		
Pregio		

NECESSITA' INTERVENTI - POTENZIALITA' E PREVISIONI

Costo totale necessità interventi [€]

Costo totale potenzialità e previsioni [€]



Parcheggio

P 18

Comune di
Ponte di Legno
Provincia di Brescia

STATO DI FATTO

studio associato arch. G. Cigognetti - arch. M. Piccardi - ing. C. Vitale - località S.Polo - Lonato d/G (BS)

Superficie catastale (non determinata)

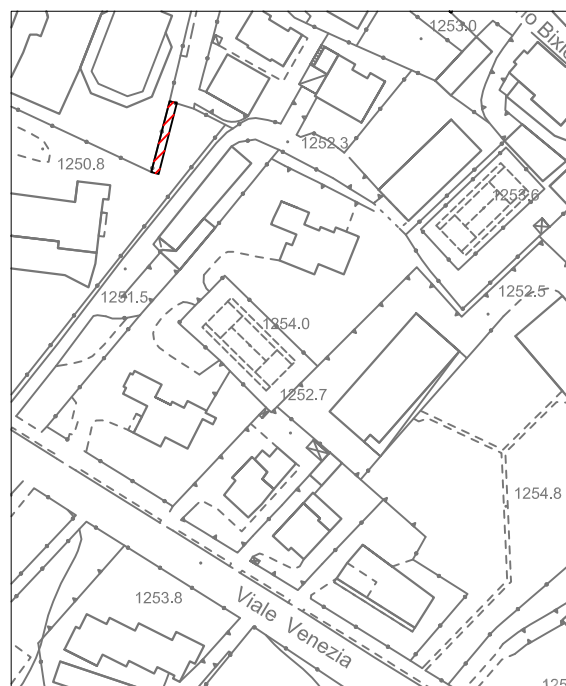
Superficie a parcheggio: 39 mq

Superficie a verde: 0 mq

Superficie totale: 39 mq



Estratto mappa catastale foglio n. 47 scala 1:2000



Estratto aerofotogrammetrico scala 1:2000

LEGENDA




Individuazione SP



Parcheggio

Indirizzo	Via Valle delle Messi	VINCOLI PAESAGGISTICI	
Categoria Piano dei Servizi	SP	/	
PROPRIETA'		VINCOLI AMMINISTRATIVI	
Pubblico	ente comunale	cimiteriale	
Privato		FATTIBILITA' GEOLOGICA	
Soggezione		classe 3 e 4	
FUNZIONE		ZONIZZAZIONE ACUSTICA	
Categoria	servizi per il trasporto	classe II	
Tipologia	parcheggio in area assegnata	PIANO PROTEZIONE CIVILE	
Funzione secondaria		/	
Funzione accessoria	cimitero	ACCESSIBILITA' - FRUIZIONE	<i>Punteggio</i>
Punteggio	3-4 classe C	Accessibilità	diretta 1
Giudizio	CLASSE C (4)	Fruibilità	continua 2
DATI DIMENSIONALI		Bacino di utenza	comunale 1
Sup.catastale	non determinata	Servizi disponibili	1
Sup. a parcheggio	170	servizi tecnologici	
Sup. verde	0	Punteggio	5-6 classe B
Sup. totale	170	Giudizio	CLASSE B (3)
		GRADO DI CONSERVAZIONE	<i>Punteggio</i>
		Stato buono	12
		Giudizio	CLASSE A (12)
		SINTESI QUALITATIVA	
		Giudizio qualitativo sugli spazi	(15-19) CLASSE B





DOTAZIONI

Dotazione minima	piazzale sterrato	X
Dotazioni aggiuntive	asfaltato/ pavimentato	X
	verde/ cestini	
	marciapiede	
	copertura	
Impianti tecnologici	illuminazione	
	illuminazione indiretta	X
Prestazioni aggiuntive		
Accostamenti		
Pregio		

NECESSITA' INTERVENTI - POTENZIALITA' E PREVISIONI

Costo totale necessità interventi [€]

Costo totale potenzialità e previsioni [€]



Parcheggio

P 19

STATO DI FATTO

Comune di
Ponte di Legno
Provincia di Brescia

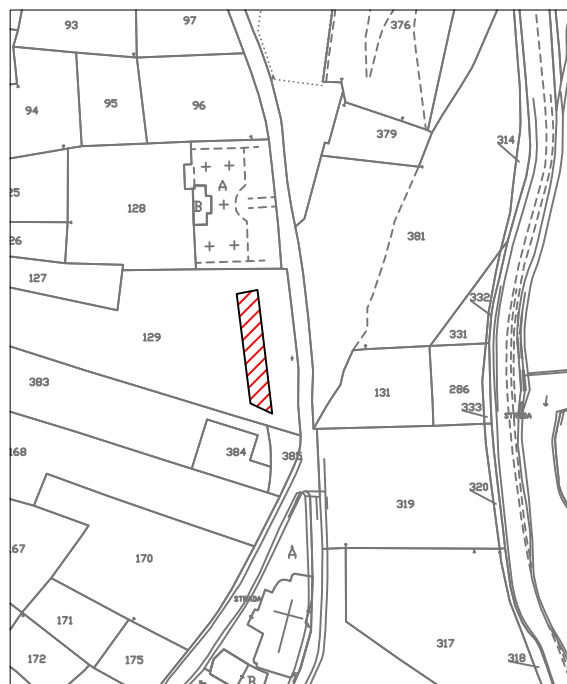
studio associato arch. G. Cigognetti - arch. M. Piccardi - ing. C. Vitale - località S.Polo - Lonato d/G (BS)

Superficie catastale (non determinata)

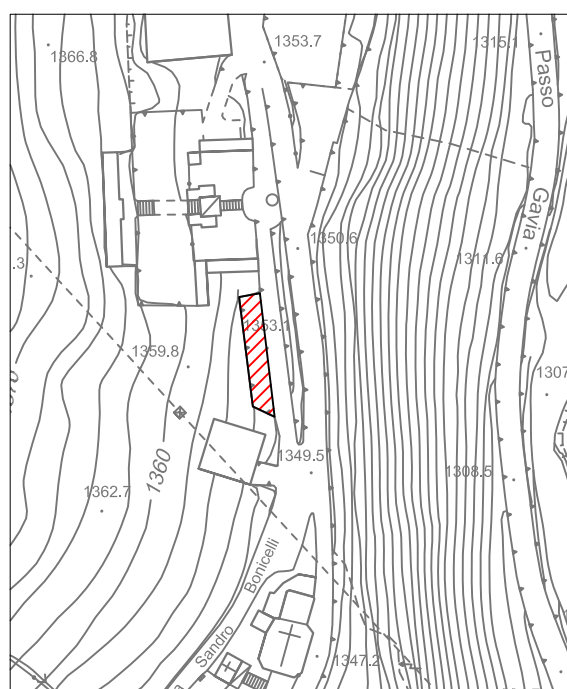
Superficie a parcheggio: 170 mq

Superficie a verde: 0 mq

Superficie totale: 170 mq



Estratto mappa catastale foglio n. 31 scala 1:2000



Estratto aerofotogrammetrico scala 1:2000


LEGENDA

 Individuazione SP



Parcheggio

Indirizzo	Via Sandro Bonicelli	VINCOLI PAESAGGISTICI	
Categoria Piano dei Servizi	SP	ambientale	
PROPRIETA'		VINCOLI AMMINISTRATIVI	
Pubblico	ente comunale	/	
Privato		FATTIBILITA' GEOLOGICA	
Soggezione		classe 3	
FUNZIONE		ZONIZZAZIONE ACUSTICA	
Categoria	servizi per il trasporto	classe II	
Tipologia	parcheggio in area assegnata	PIANO PROTEZIONE CIVILE	
Funzione secondaria		/	
Funzione accessoria	residenza	ACCESSIBILITA' - FRUIZIONE	<i>Punteggio</i>
Punteggio	5-7 classe B	Accessibilità	diretta 1
Giudizio	CLASSE B (6)	Fruibilità	continua 2
DATI DIMENSIONALI		Bacino di utenza	comunale 1
Sup.catastale	non determinata	Servizi disponibili	verde attrezzato 1
Sup. a parcheggio	135	Punteggio	5-6 classe B
Sup. verde	0	Giudizio	CLASSE B (3)
Sup. totale	135	GRADO DI CONSERVAZIONE	<i>Punteggio</i>
		Stato discreto	9
		Giudizio	CLASSE B (9)
		SINTESI QUALITATIVA	
		Giudizio qualitativo sugli spazi	(15-19) CLASSE B





DOTAZIONI

Dotazione minima	piazzale sterrato	X
Dotazioni aggiuntive	asfaltato/ pavimentato	X
	verde/ cestini	
	marciapiede	
	copertura	
Impianti tecnologici	illuminazione	X
	illuminazione indiretta	
Prestazioni aggiuntive		
Accostamenti		
Pregio		

NECESSITA' INTERVENTI - POTENZIALITA' E PREVISIONI

Costo totale necessità interventi [€]

Costo totale potenzialità e previsioni [€]



Parcheggio

P 20

STATO DI FATTO

Comune di
Ponte di Legno
Provincia di Brescia

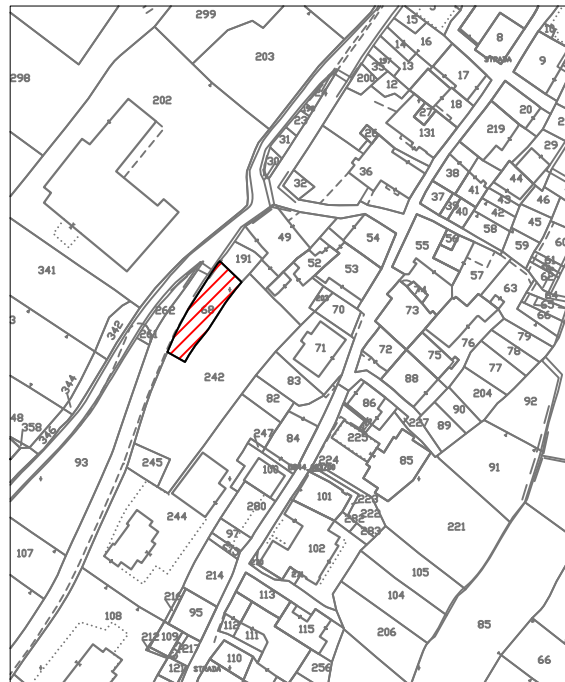
studio associato arch. G. Cigognetti - arch. M. Piccardi - ing. C. Vitale - località S.Polo - Lonato d/G (BS)

Superficie catastale (non determinata)

Superficie a parcheggio: 135 mq

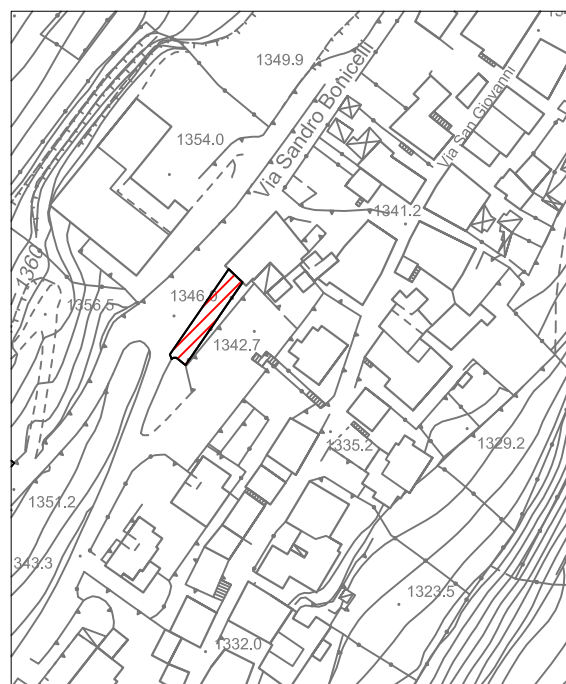
Superficie a verde: 0 mq

Superficie totale: 135 mq



Estratto mappa catastale foglio n. 37

scala 1:2000



Estratto aerofotogrammetrico

scala 1:2000

LEGENDA




Individuazione SP



Parcheggio

Indirizzo	Via Sandro Bonicelli	VINCOLI PAESAGGISTICI	
Categoria Piano dei Servizi	SP	ambientale	
PROPRIETA'		VINCOLI AMMINISTRATIVI	
Pubblico	ente comunale	/	
Privato		FATTIBILITA' GEOLOGICA	
Soggezione		classe 3	
FUNZIONE		ZONIZZAZIONE ACUSTICA	
Categoria	servizi per il trasporto	classe II	
Tipologia	parcheggio in area assegnata	PIANO PROTEZIONE CIVILE	
Funzione secondaria	accesso residenze	Aree di attesa	
Funzione accessoria	residenze	ACCESSIBILITA' - FRUIZIONE	<i>Punteggio</i>
Punteggio	5-7 classe B	Accessibilità	diretta 1
Giudizio	CLASSE B (6)	Fruibilità	continua 2
DATI DIMENSIONALI		Bacino di utenza	comunale 1
Sup.catastale	non determinata	Servizi disponibili	verde attrezzato 1
Sup. a parcheggio	898	Punteggio	5-6 classe B
Sup. verde	0	Giudizio	CLASSE B (3)
Sup. totale	898	GRADO DI CONSERVAZIONE	<i>Punteggio</i>
		Stato buono	12
		Giudizio	CLASSE A (12)
		SINTESI QUALITATIVA	
		Giudizio qualitativo sugli spazi	(20+) CLASSE A





DOTAZIONI

Dotazione minima	piazzale sterrato	X
Dotazioni aggiuntive	asfaltato/ pavimentato	X
	verde/ cestini	X
	marciapiede	
	copertura	
Impianti tecnologici	illuminazione	X
	illuminazione indiretta	
Prestazioni aggiuntive		
Accostamenti		
Pregio		

NECESSITA' INTERVENTI - POTENZIALITA' E PREVISIONI

Costo totale necessità interventi [€]

Costo totale potenzialità e previsioni [€]



Parcheggio

P 21

STATO DI FATTO

Comune di
Ponte di Legno
Provincia di Brescia

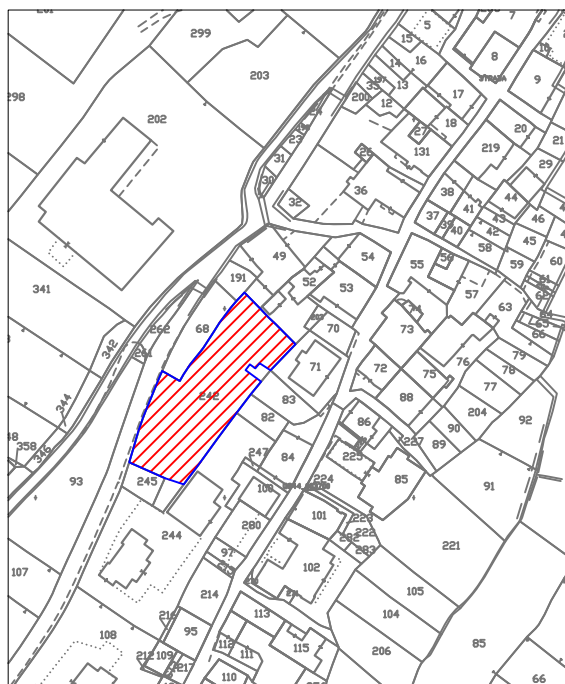
studio associato arch. G. Cigognetti - arch. M. Piccardi - ing. C. Vitale - località S.Polo - Lonato d/G (BS)

Superficie catastale (non determinata)

Superficie a parcheggio: 898 mq

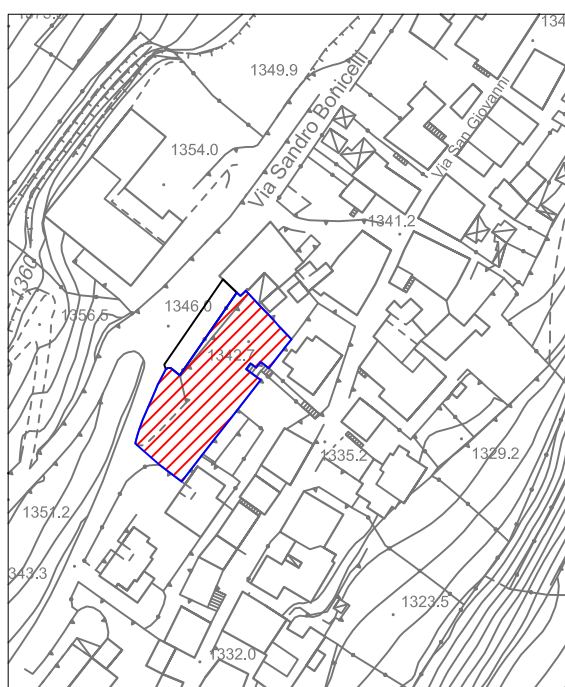
Superficie a verde: 0 mq

Superficie totale: 898 mq



Estratto mappa catastale foglio n. 37

scala 1:2000



Estratto aerofotogrammetrico

scala 1:2000

LEGENDA




Individuazione SP



Parcheggio

Indirizzo	Via Giuseppe Torri	VINCOLI PAESAGGISTICI
Categoria Piano dei Servizi	SP	/
PROPRIETA'		VINCOLI AMMINISTRATIVI
Pubblico	ente comunale	/
Privato		FATTIBILITA' GEOLOGICA
Soggezione		classe 3
FUNZIONE		ZONIZZAZIONE ACUSTICA
Categoria	servizi per il trasporto	classe II
Tipologia	parcheggio in area assegnata	PIANO PROTEZIONE CIVILE
Funzione secondaria		/
Funzione accessoria	residenza	ACCESSIBILITA' - FRUIZIONE <i>Punteggio</i>
Punteggio	3-4 classe C	Accessibilità diretta 1
Giudizio	CLASSE C (4)	Fruibilità continua 2
DATI DIMENSIONALI <i>(mq)</i>		Bacino di utenza comunale 1
Sup.catastale	non determinata	Servizi disponibili nessuno 0
Sup. a parcheggio	45	Punteggio 3-4 classe C
Sup. verde	0	Giudizio CLASSE C (2)
Sup. totale	45	GRADO DI CONSERVAZIONE <i>Punteggio</i>
		Stato discreto 9
		Giudizio CLASSE B (9)
		SINTESI QUALITATIVA
		Giudizio qualitativo sugli spazi (15-19) CLASSE B





DOTAZIONI

Dotazione minima	piazzale sterrato	X
Dotazioni aggiuntive	asfaltato/ pavimentato	X
	verde/ cestini	
	marciapiede	
	copertura	
Impianti tecnologici	illuminazione	
	illuminazione indiretta	X
Prestazioni aggiuntive		
Accostamenti		
Pregio		

NECESSITA' INTERVENTI - POTENZIALITA' E PREVISIONI

Costo totale necessità interventi [€]

Costo totale potenzialità e previsioni [€]



Parcheggio

P 22

STATO DI FATTO

Comune di
Ponte di Legno
Provincia di Brescia

studio associato arch. G. Cigognetti - arch. M. Piccardi - ing. C. Vitale - località S.Polo - Lonato d/G (BS)

Superficie catastale (non determinata)

Superficie a parcheggio: 45 mq

Superficie a verde: 0 mq

Superficie totale: 45 mq



Estratto mappa catastale foglio n. 31 scala 1:2000



Estratto aerofotogrammetrico scala 1:2000

LEGENDA





Parcheggio

Indirizzo	Via Giuseppe Torri	VINCOLI PAESAGGISTICI
Categoria Piano dei Servizi	SP	/
PROPRIETA'		VINCOLI AMMINISTRATIVI
Publico	ente comunale	/
Privato		FATTIBILITA' GEOLOGICA
Soggezione		classe 3
FUNZIONE		ZONIZZAZIONE ACUSTICA
Categoria	servizi per il trasporto	classe II
Tipologia	parceggio in area assegnata	PIANO PROTEZIONE CIVILE
Funzione secondaria		/
Funzione accessoria	residenza	ACCESSIBILITA' - FRUIZIONE <i>Punteggio</i>
Punteggio	3-4 classe C	Accessibilità diretta 1
Giudizio	CLASSE C (4)	Fruibilità continua 2
DATI DIMENSIONALI	<i>(mq)</i>	Bacino di utenza comunale 1
Sup.catastale	non determinata	Servizi disponibili nessuno 0
Sup. a parcheggio	417	Punteggio 3-4 classe C
Sup. verde	0	Giudizio CLASSE C (2)
Sup. totale	417	GRADO DI CONSERVAZIONE <i>Punteggio</i>
		Stato discreto 9
		Giudizio CLASSE B (9)
		SINTESI QUALITATIVA
		Giudizio qualitativo sugli spazi (15-19) CLASSE B





DOTAZIONI

Dotazione minima	piazzale sterrato	X
Dotazioni aggiuntive	asfaltato/ pavimentato	X
	verde/ cestini	
	marciapiede	
	copertura	
Impianti tecnologici	illuminazione	
	illuminazione indiretta	X
Prestazioni aggiuntive		
Accostamenti		
Pregio		

NECESSITA' INTERVENTI - POTENZIALITA' E PREVISIONI

Costo totale necessità interventi [€]

Costo totale potenzialità e previsioni [€]



Parcheggio

P 23

STATO DI FATTO

Comune di
Ponte di Legno
Provincia di Brescia

studio associato arch. G. Cigognetti - arch. M. Piccardi - ing. C. Vitale - località S.Polo - Lonato d/G (BS)

Superficie catastale (non determinata)

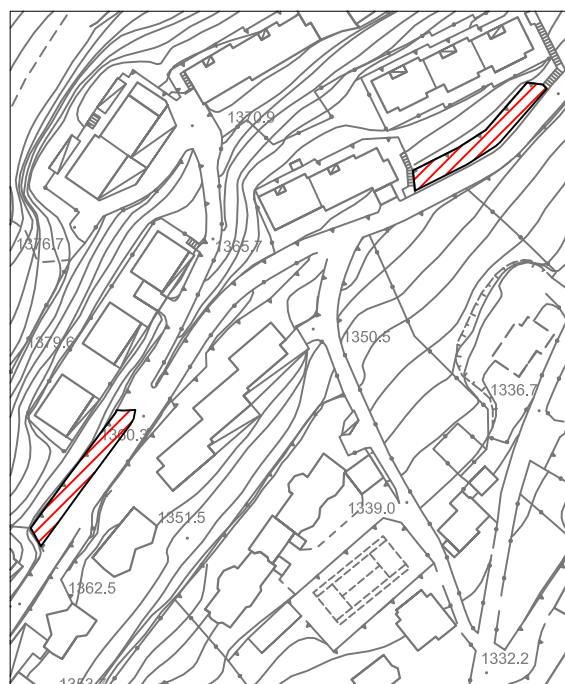
Superficie a parcheggio: 417 mq

Superficie a verde: 0 mq

Superficie totale: 417 mq



Estratto mappa catastale foglio n. 36 e 37 scala 1:2000



Estratto aerofotogrammetrico scala 1:2000

LEGENDA




Individuazione SP



Parcheggio

Indirizzo	Via Giovanni Evangelista Favallini	VINCOLI PAESAGGISTICI	
Categoria Piano dei Servizi	SP	/	
PROPRIETA'		VINCOLI AMMINISTRATIVI	
Pubblico	ente comunale	/	
Privato		FATTIBILITA' GEOLOGICA	
Soggezione		classe 3	
FUNZIONE		ZONIZZAZIONE ACUSTICA	
Categoria	servizi per il trasporto	classe II	
Tipologia	parcheggio in area assegnata	PIANO PROTEZIONE CIVILE	
Funzione secondaria		/	
Funzione accessoria		ACCESSIBILITA' - FRUIZIONE	<i>Punteggio</i>
Punteggio	3-4 classe C	Accessibilità	diretta 1
Giudizio	CLASSE C (4)	Fruibilità	continua 2
DATI DIMENSIONALI		Bacino di utenza	comunale 1
Sup.catastale	non determinata	Servizi disponibili	1
Sup. a parcheggio	233	fermata mezzi pubblici	
Sup. verde	0	Punteggio	5-6 classe B
Sup. totale	233	Giudizio	CLASSE B (3)
		GRADO DI CONSERVAZIONE	<i>Punteggio</i>
		Stato discreto	9
		Giudizio	CLASSE B (9)
		SINTESI QUALITATIVA	
		Giudizio qualitativo sugli spazi	(15-19) CLASSE B





DOTAZIONI

Dotazione minima	piazzale sterrato	X
Dotazioni aggiuntive	asfaltato/ pavimentato	X
	verde/ cestini	
	marciapiede	
	copertura	
Impianti tecnologici	illuminazione	
	illuminazione indiretta	X
Prestazioni aggiuntive		
Accostamenti		
Pregio		

NECESSITA' INTERVENTI - POTENZIALITA' E PREVISIONI


Costo totale necessità interventi [€]

Costo totale potenzialità e previsioni [€]



Parcheggio

Indirizzo	Via Statale Passo Gavia	VINCOLI PAESAGGISTICI	
Categoria Piano dei Servizi	SP	ambientale	
PROPRIETA'		VINCOLI AMMINISTRATIVI	
Pubblico	ente comunale	/	
Privato		FATTIBILITA' GEOLOGICA	
Soggezione		classe 2	
FUNZIONE		ZONIZZAZIONE ACUSTICA	
Categoria	servizi per il trasporto	classe III	
Tipologia	parcheggio in area assegnata	PIANO PROTEZIONE CIVILE	
Funzione secondaria		ACCESSIBILITA' - FRUIZIONE	<i>Punteggio</i>
Funzione accessoria	area attrezzata	Accessibilità	diretta 1
Punteggio	5-7 classe B	Fruibilità	continua 2
Giudizio	CLASSE B (6)	Bacino di utenza	sovracomunale 2
DATI DIMENSIONALI		Servizi disponibili	verde attrezzato 1
Sup.catastale	non determinata	Punteggio	5-6 classe B
Sup. a parcheggio	474	Giudizio	CLASSE B (3)
Sup. verde	0	GRADO DI CONSERVAZIONE	<i>Punteggio</i>
Sup. totale	474	Stato discreto	9
		Giudizio	CLASSE B (9)
		SINTESI QUALITATIVA	
		Giudizio qualitativo sugli spazi	(15-19) CLASSE B





DOTAZIONI

Dotazione minima	piazzale sterrato	X
Dotazioni aggiuntive	asfaltato/ pavimentato	
	verde/ cestini	X
	marciapiede	
	copertura	
Impianti tecnologici	illuminazione	X
	illuminazione indiretta	
Prestazioni aggiuntive		
Accostamenti		
Pregio		

NECESSITA' INTERVENTI - POTENZIALITA' E PREVISIONI

Costo totale necessità interventi [€]

Costo totale potenzialità e previsioni [€]



Parcheggio

P 25

STATO DI FATTO

Comune di
Ponte di Legno
Provincia di Brescia

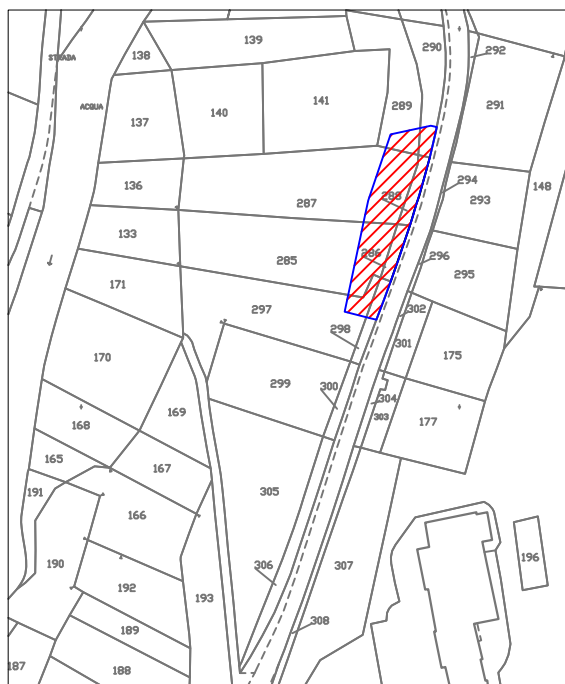
studio associato arch. G. Cigognetti - arch. M. Piccardi - ing. C. Vitale - località S.Polo - Lonato d/G (BS)

Superficie catastale (non determinata)

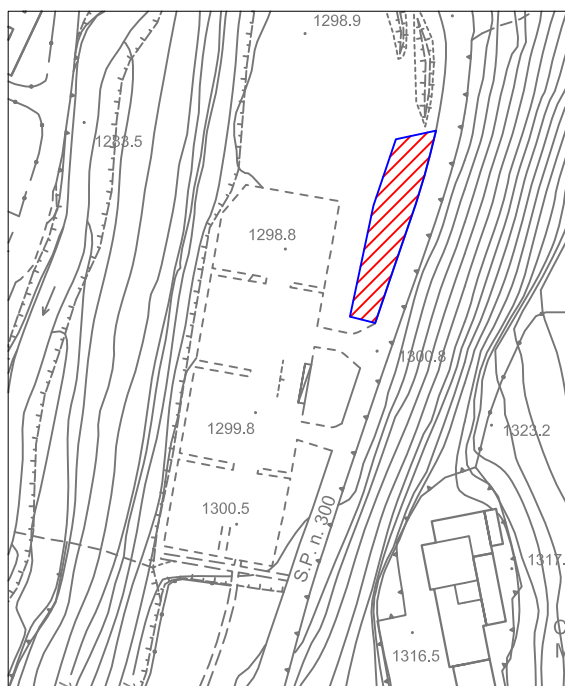
Superficie a parcheggio: 474 mq

Superficie a verde: 0 mq

Superficie totale: 474 mq



Estratto mappa catastale foglio n. 38 scala 1:2000



Estratto aerofotogrammetrico scala 1:2000


LEGENDA

 Individuazione SP



Parcheggio

Indirizzo	Via Statale Passo Gavia	VINCOLI PAESAGGISTICI	
Categoria Piano dei Servizi	SP	ambientale	
PROPRIETA'		VINCOLI AMMINISTRATIVI	
Pubblico	ente comunale	/	
Privato		FATTIBILITA' GEOLOGICA	
Soggezione		classe 2	
FUNZIONE		ZONIZZAZIONE ACUSTICA	
Categoria	servizi per il trasporto	classe III	
Tipologia	parcheggio in area assegnata	PIANO PROTEZIONE CIVILE	
Funzione secondaria		Area di ricovero	
Funzione accessoria		ACCESSIBILITA' - FRUIZIONE	<i>Punteggio</i>
Punteggio	8+ classe A	Accessibilità	diretta 1
Giudizio	CLASSE A (8)	Fruibilità	continua (pagamento) 2
DATI DIMENSIONALI		Bacino di utenza	sovracomunale 2
Sup.catastale	non determinata	Servizi disponibili	2
Sup. a parcheggio	4054	verde attrezzato - giochi all'aperto	
Sup. verde	0	Punteggio	7+ classe A
Sup. totale	4054	Giudizio	CLASSE A (4)
		GRADO DI CONSERVAZIONE	<i>Punteggio</i>
		Stato buono	12
		Giudizio	CLASSE A (12)
		SINTESI QUALITATIVA	
		Giudizio qualitativo sugli spazi	(20+) CLASSE A





DOTAZIONI

Dotazione minima	piazzale sterrato	X
Dotazioni aggiuntive	asfaltato/ pavimentato	X
	verde/ cestini	X
	marciapiede	X
	copertura	
Impianti tecnologici	illuminazione	X
	area camper	X
Prestazioni aggiuntive	servizi igienici/fognatura/elettricità	X
	bus navetta/bar/ristorazione	X
Accostamenti	area attrezzata	X

NECESSITA' INTERVENTI - POTENZIALITA' E PREVISIONI

Costo totale necessità interventi [€]

Costo totale potenzialità e previsioni [€]



Parcheggio

P 26

STATO DI FATTO

Comune di
Ponte di Legno
Provincia di Brescia

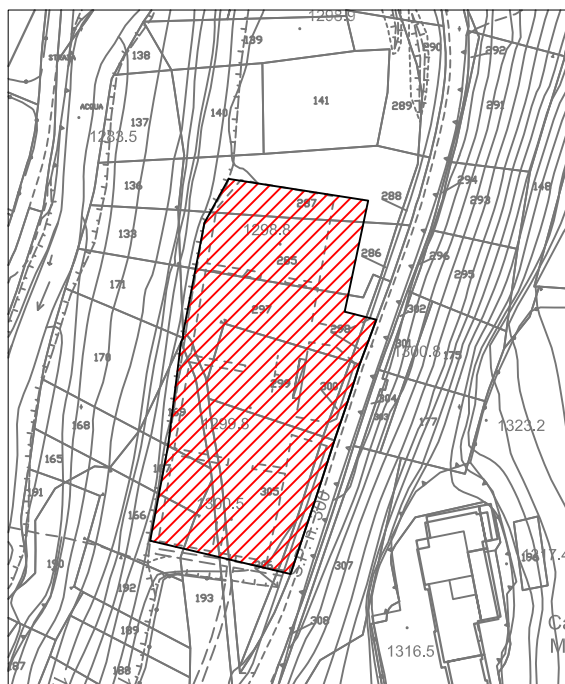
studio associato arch. G. Cigognetti - arch. M. Piccardi - ing. C. Vitale - località S.Polo - Lonato d/G (BS)

Superficie catastale (non determinata)

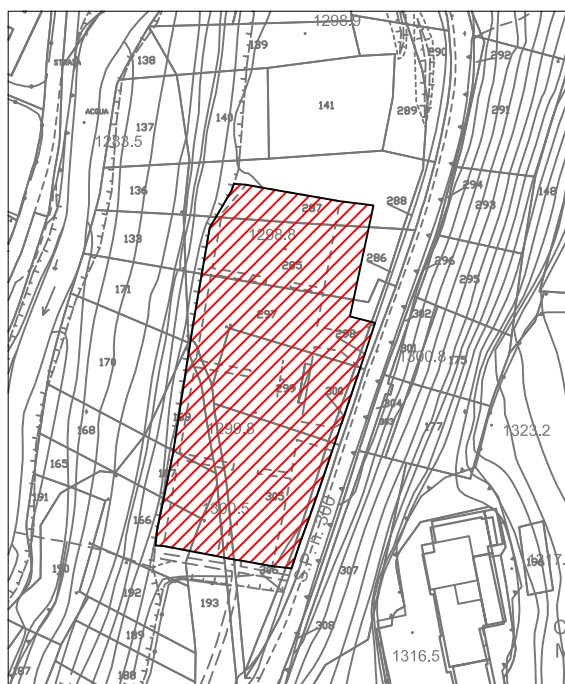
Superficie a parcheggio: 4.054 mq

Superficie a verde: 0 mq

Superficie totale: 4.054 mq



Estratto mappa catastale foglio n. 38 scala 1:2000



Estratto aerofotogrammetrico scala 1:2000


LEGENDA

 Individuazione SP



Parcheggio

Indirizzo	Via Cesare Battisti	VINCOLI PAESAGGISTICI
Categoria Piano dei Servizi	SP	ambientale
PROPRIETA'		VINCOLI AMMINISTRATIVI
Pubblico	ente comunale	/
Privato		FATTIBILITA' GEOLOGICA
Soggezione		classe 2
FUNZIONE		ZONIZZAZIONE ACUSTICA
Categoria	servizi per il trasporto	classe III
Tipologia	parcheggio in area assegnata	PIANO PROTEZIONE CIVILE
Funzione secondaria		/
Funzione accessoria	residenza	ACCESSIBILITA' - FRUIZIONE <i>Punteggio</i>
Punteggio	5-7 classe B	Accessibilità diretta 1
Giudizio	CLASSE B (6)	Fruibilità continua 2
DATI DIMENSIONALI <i>(mq)</i>		Bacino di utenza comunale 1
Sup.catastale	non determinata	Servizi disponibili nessuno 0
Sup. a parcheggio	755	Punteggio 3-4 classe C
Sup. verde	0	Giudizio CLASSE C (2)
Sup. totale	755	GRADO DI CONSERVAZIONE <i>Punteggio</i>
		Stato buono 12
		Giudizio CLASSE A (12)
		SINTESI QUALITATIVA
		Giudizio qualitativo sugli spazi (20+) CLASSE A





DOTAZIONI

Dotazione minima	piazzale sterrato	X
Dotazioni aggiuntive	asfaltato/ pavimentato	X
	verde/ cestini	
	marciapiede	
	copertura	
Impianti tecnologici	illuminazione	X
	illuminazione indiretta	
Prestazioni aggiuntive		
Accostamenti		
Pregio		

NECESSITA' INTERVENTI - POTENZIALITA' E PREVISIONI

Costo totale necessità interventi [€]

Costo totale potenzialità e previsioni [€]



Parcheggio

P 27

STATO DI FATTO

Comune di
Ponte di Legno
Provincia di Brescia

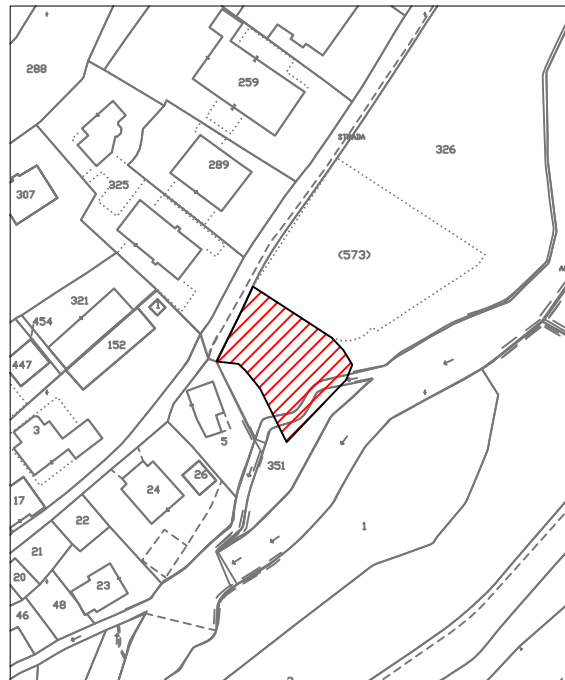
studio associato arch. G. Cigognetti - arch. M. Piccardi - ing. C. Vitale - località S.Polo - Lonato d/G (BS)

Superficie catastale (non determinata)

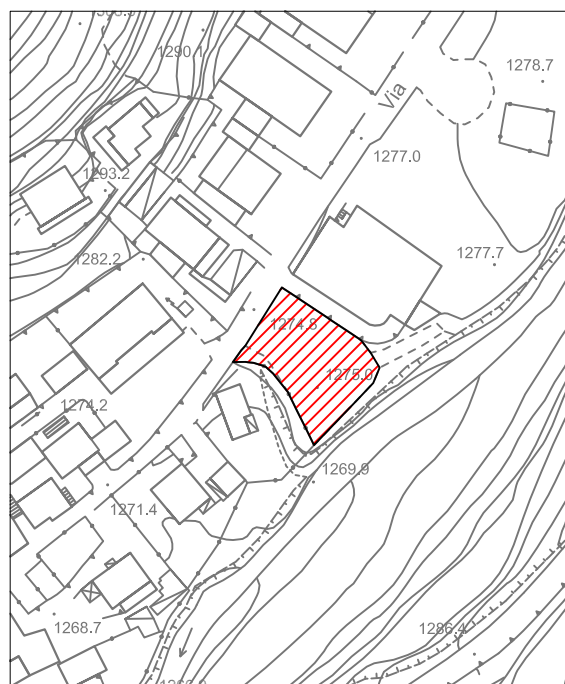
Superficie a parcheggio: 755 mq

Superficie a verde: 0 mq

Superficie totale: 755 mq



Estratto mappa catastale foglio n. 36 scala 1:2000



Estratto aerofotogrammetrico scala 1:2000


LEGENDA

 Individuazione SP



Parcheggio

Indirizzo	via Nino Bixio	VINCOLI PAESAGGISTICI	
Categoria Piano dei Servizi	SP7	/	
PROPRIETA'		VINCOLI AMMINISTRATIVI	
Pubblico	ente comunale	/	
Privato		FATTIBILITA' GEOLOGICA	
Soggezione		classe 3	
FUNZIONE		ZONIZZAZIONE ACUSTICA	
Categoria	servizi per il trasporto	classe III	
Tipologia	parcheggio in area assegnata	PIANO PROTEZIONE CIVILE	
Funzione secondaria	Istituto scolastico	/	
Funzione accessoria		ACCESSIBILITA' - FRUIZIONE	<i>Punteggio</i>
Punteggio	5-7 classe B	Accessibilità	diretta 1
Giudizio	CLASSE B (6)	Fruibilità	continua 2
DATI DIMENSIONALI		Bacino di utenza	comunale 1
Sup.catastale	non determinata	Servizi disponibili	1
Sup. a parcheggio	154	fermata mezzi pubblici	
Sup. verde	0	Punteggio	5-6 classe B
Sup. totale	154	Giudizio	CLASSE B (3)
		GRADO DI CONSERVAZIONE <i>Punteggio</i>	
		Stato sufficiente	6
		Giudizio	CLASSE C (6)
		SINTESI QUALITATIVA	
		Giudizio qualitativo sugli spazi	(15-19) CLASSE B





DOTAZIONI

Dotazione minima	piazzale sterrato	X	
Dotazioni aggiuntive	asfaltato/ pavimentato	X	
	verde/ cestini		
	marciapiede		
	copertura		
Impianti tecnologici	illuminazione	X	
	illuminazione indiretta	X	

NECESSITA' INTERVENTI - POTENZIALITA' E PREVISIONI

Costo totale necessità interventi [€]

Costo totale potenzialità e previsioni [€]



Parcheggio

P 28

STATO DI FATTO

Comune di
Ponte di Legno
Provincia di Brescia

studio associato arch. G. Cigognetti - arch. M. Piccardi - ing. C. Vitale - località S.Polo - Lonato d/G (BS)

Superficie catastale (non determinata)

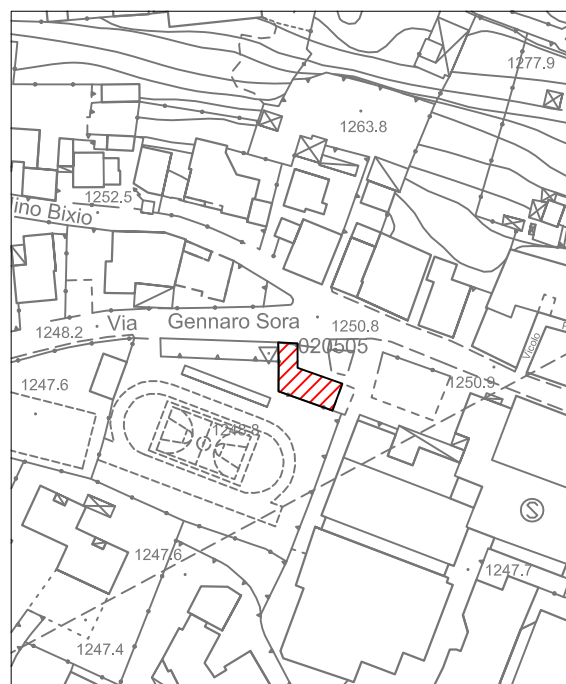
Superficie a parcheggio: 154 mq

Superficie a verde: 0 mq

Superficie totale: 154 mq



Estratto mappa catastale foglio n. 47 scala 1:2000



Estratto aerofotogrammetrico scala 1:2000

LEGENDA




Individuazione SP



Parcheggio

Indirizzo	Via case sparse di Sozzine	VINCOLI PAESAGGISTICI	
Categoria Piano dei Servizi	SP	ambientale	
PROPRIETA'		VINCOLI AMMINISTRATIVI	
Pubblico	ente comunale	stradale	
Privato		FATTIBILITA' GEOLOGICA	
Soggezione		classe 4	
FUNZIONE		ZONIZZAZIONE ACUSTICA	
Categoria	servizi per il trasporto	classe III	
Tipologia	parcheggio in area assegnata	PIANO PROTEZIONE CIVILE	
Funzione secondaria	accesso residenza	/	
Funzione accessoria		ACCESSIBILITA' - FRUIZIONE	<i>Punteggio</i>
Punteggio	3-4 classe C	Accessibilità	diretta 1
Giudizio	CLASSE C (4)	Fruibilità	continua 2
DATI DIMENSIONALI		Bacino di utenza	sovracomunale 2
Sup.catastale	non determinata	Servizi disponibili	nessuno 0
Sup. a parcheggio	351	Punteggio	5-6 classe B
Sup. verde	0	Giudizio	CLASSE B (3)
Sup. totale	351	GRADO DI CONSERVAZIONE	<i>Punteggio</i>
		Stato sufficiente	6
		Giudizio	CLASSE C (6)
		SINTESI QUALITATIVA	
		Giudizio qualitativo sugli spazi	(10-14) CLASSE C





DOTAZIONI

Dotazione minima	piazzale sterrato	X
Dotazioni aggiuntive	asfaltato/ pavimentato	X
	verde/ cestini	
	marciapiede	
	copertura	
Impianti tecnologici	illuminazione	
	illuminazione indiretta	X
Prestazioni aggiuntive		
Accostamenti		
Pregio		


NECESSITA' INTERVENTI - POTENZIALITA' E PREVISIONI

Costo totale necessità interventi [€]

Costo totale potenzialità e previsioni [€]



Indirizzo	Via case sparse di Sozzine	VINCOLI PAESAGGISTICI
Categoria Piano dei Servizi	SP	ambientale
PROPRIETA'		VINCOLI AMMINISTRATIVI
Pubblico	ente comunale	/
Privato		FATTIBILITA' GEOLOGICA
Soggezione		classe 3
FUNZIONE		ZONIZZAZIONE ACUSTICA
Categoria	servizi per il trasporto	classe II
Tipologia	parcheggio in area assegnata	PIANO PROTEZIONE CIVILE
Funzione secondaria		/
Funzione accessoria		ACCESSIBILITA' - FRUIZIONE <i>Punteggio</i>
Punteggio	3-4 classe C	Accessibilità diretta 1
Giudizio	CLASSE C (4)	Fruibilità continua 2
DATI DIMENSIONALI	<i>(mq)</i>	Bacino di utenza comunale 1
Sup.catastale	non determinata	Servizi disponibili nessuno 0
Sup. a parcheggio	121	Punteggio 3-4 classe C
Sup. verde	0	Giudizio CLASSE C (2)
Sup. totale	121	GRADO DI CONSERVAZIONE <i>Punteggio</i>
		Stato discreto 9
		Giudizio CLASSE B (9)
		SINTESI QUALITATIVA
		Giudizio qualitativo sugli spazi (15-19) CLASSE B





DOTAZIONI

Dotazione minima	piazzale sterrato	X
Dotazioni aggiuntive	asfaltato/ pavimentato	X
	verde/ cestini	
	marciapiede	
	copertura	
Impianti tecnologici	illuminazione	
	illuminazione indiretta	X
Prestazioni aggiuntive		
Accostamenti		
Pregio		

NECESSITA' INTERVENTI - POTENZIALITA' E PREVISIONI

Costo totale necessità interventi [€]

Costo totale potenzialità e previsioni [€]



Parcheggio

P 30

STATO DI FATTO

Comune di
Ponte di Legno
Provincia di Brescia

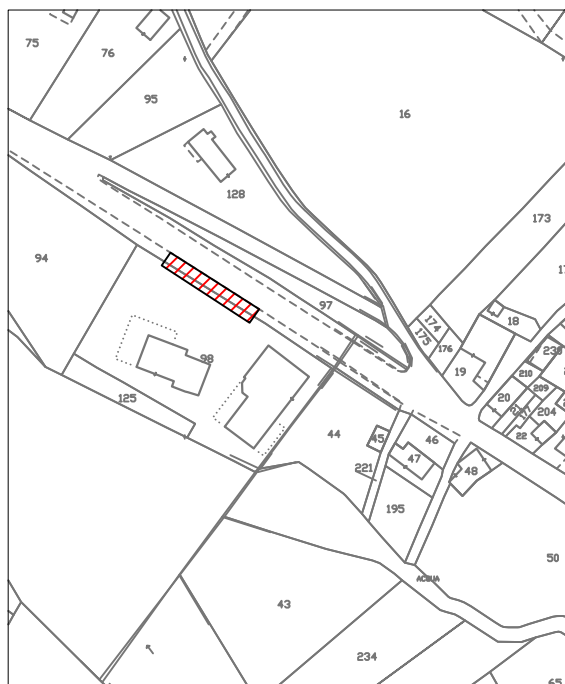
studio associato arch. G. Cigognetti - arch. M. Piccardi - ing. C. Vitale - località S.Polo - Lonato d/G (BS)

Superficie catastale (non determinata)

Superficie a parcheggio: 121 mq

Superficie a verde: 0 mq

Superficie totale: 121 mq



Estratto mappa catastale foglio n. 64

scala 1:2000



Estratto aerofotogrammetrico

scala 1:2000

LEGENDA




Individuazione SP



Parcheggio

Indirizzo	via Alpini	VINCOLI PAESAGGISTICI	
Categoria Piano dei Servizi	SP7	ambientale	
PROPRIETA'		VINCOLI AMMINISTRATIVI	
Pubblico	ente comunale	/	
Privato		FATTIBILITA' GEOLOGICA	
Soggezione		classe 3	
FUNZIONE		ZONIZZAZIONE ACUSTICA	
Categoria	servizi per il trasporto	classe III	
Tipologia	parcheggio in area assegnata	PIANO PROTEZIONE CIVILE	
Funzione secondaria	Palazzetto dello Sport	Are di ricovero	
Funzione accessoria	Residenza	ACCESSIBILITA' - FRUIZIONE	<i>Punteggio</i>
Punteggio	3-4 classe C	Accessibilità	diretta 1
Giudizio	CLASSE C (4)	Fruibilità	continua 2
DATI DIMENSIONALI		Bacino di utenza	comunale 1
Sup.catastale	non determinata	Servizi disponibili	nessuno 0
Sup. a parcheggio	248	Punteggio	3-4 classe C
Sup. verde	0	Giudizio	CLASSE C (2)
Sup. totale	248	GRADO DI CONSERVAZIONE	<i>Punteggio</i>
		Stato buono	12
		Giudizio	CLASSE A (12)
		SINTESI QUALITATIVA	
		Giudizio qualitativo sugli spazi	(15-19) CLASSE B





DOTAZIONI

Dotazione minima	piazzale sterrato	X	
Dotazioni aggiuntive	asfaltato/ pavimentato	X	
	verde/ cestini		
	marciapiede		
	copertura		
Impianti tecnologici	illuminazione		
	illuminazione indiretta	X	

NECESSITA' INTERVENTI - POTENZIALITA' E PREVISIONI

Costo totale necessità interventi [€]

Costo totale potenzialità e previsioni [€]



Parcheggio

P 31

STATO DI FATTO

Comune di
Ponte di Legno
Provincia di Brescia

studio associato arch. G. Cigognetti - arch. M. Piccardi - ing. C. Vitale - località S.Polo - Lonato d/G (BS)

Superficie catastale (non determinata)

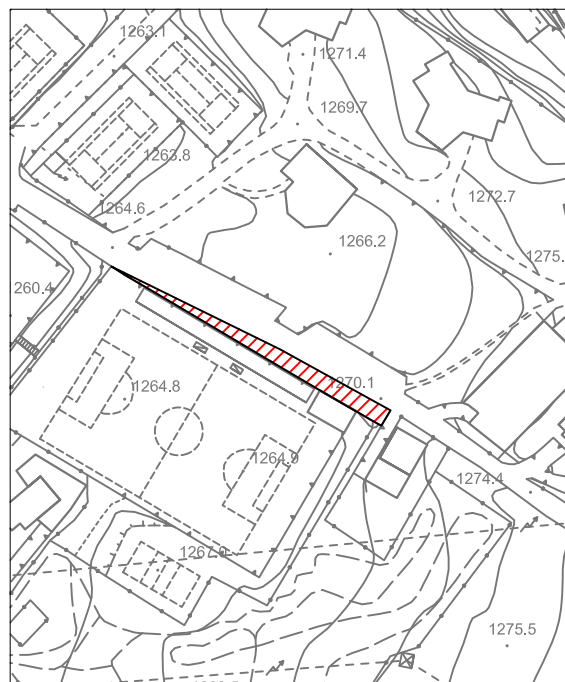
Superficie a parcheggio: 248 mq

Superficie a verde: 0 mq

Superficie totale: 248 mq



Estratto mappa catastale foglio n. 58 scala 1:2000



Estratto aerofotogrammetrico scala 1:2000


LEGENDA

 Individuazione SP



Parcheggio

Indirizzo	Via Nazionale - Tonalina	VINCOLI PAESAGGISTICI
Categoria Piano dei Servizi	SP	ambientale
PROPRIETA'		VINCOLI AMMINISTRATIVI
Pubblico	ente comunale	stradale
Privato		FATTIBILITA' GEOLOGICA
Soggezione		classe 2
FUNZIONE		ZONIZZAZIONE ACUSTICA
Categoria	servizi per il trasporto	classe III
Tipologia	parcheggio in area assegnata	PIANO PROTEZIONE CIVILE
Funzione secondaria		/
Funzione accessoria		ACCESSIBILITA' - FRUIZIONE <i>Punteggio</i>
Punteggio	1-2 classe D	Accessibilità diretta 1
Giudizio	CLASSE D (2)	Fruibilità continua 2
DATI DIMENSIONALI <i>(mq)</i>		Bacino di utenza sovracomunale 2
Sup.catastale	non determinata	Servizi disponibili nessuno 0
Sup. a parcheggio	151	Punteggio 5-6 classe B
Sup. verde	0	Giudizio CLASSE B (3)
Sup. totale	151	GRADO DI CONSERVAZIONE <i>Punteggio</i>
		Stato sufficiente 6
		Giudizio CLASSE C (6)
		SINTESI QUALITATIVA
		Giudizio qualitativo sugli spazi (10-14) CLASSE C





DOTAZIONI

Dotazione minima	piazzale sterrato	X
Dotazioni aggiuntive	asfaltato/ pavimentato	
	verde/ cestini	
	marciapiede	
	copertura	
Impianti tecnologici	illuminazione	
	illuminazione indiretta	
Prestazioni aggiuntive		
Accostamenti		
Pregio		

NECESSITA' INTERVENTI - POTENZIALITA' E PREVISIONI

Costo totale necessità interventi [€]

Costo totale potenzialità e previsioni [€]



Parcheggio

P 32

STATO DI FATTO

Comune di
Ponte di Legno
Provincia di Brescia

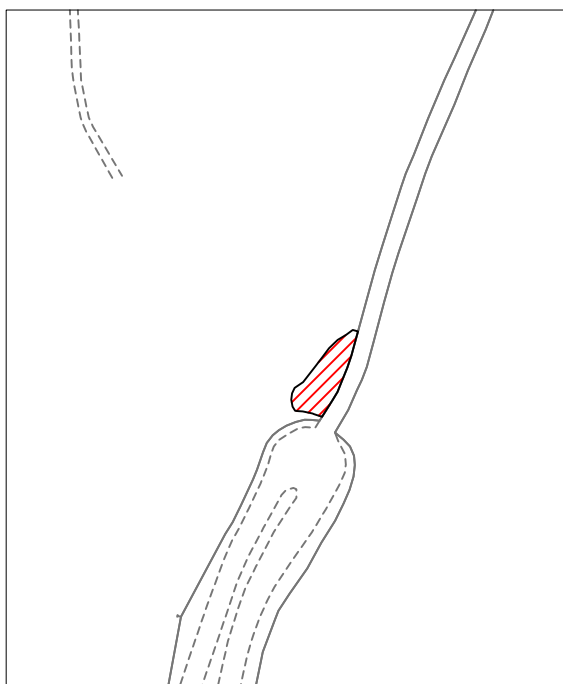
studio associato arch. G. Cigognetti - arch. M. Piccardi - ing. C. Vitale - località S.Polo - Lonato d/G (BS)

Superficie catastale (non determinata)

Superficie a parcheggio: 151 mq

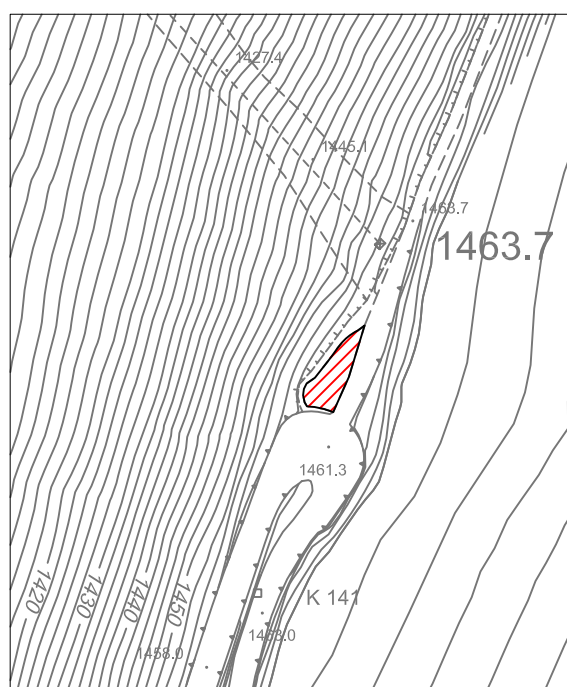
Superficie a verde: 0 mq

Superficie totale: 151 mq



Estratto mappa catastale foglio n. 39

scala 1:2000



Estratto aerofotogrammetrico

scala 1:2000


LEGENDA

 Individuazione SP



Parcheggio

Indirizzo	Via Nazionale	VINCOLI PAESAGGISTICI
Categoria Piano dei Servizi	SP	ambientale
PROPRIETA'		VINCOLI AMMINISTRATIVI
Pubblico	ente comunale	stradale
Privato		FATTIBILITA' GEOLOGICA
Soggezione		classe 3
FUNZIONE		ZONIZZAZIONE ACUSTICA
Categoria	servizi per il trasporto	classe III
Tipologia	parcheggio in area assegnata	PIANO PROTEZIONE CIVILE
Funzione secondaria		/
Funzione accessoria		ACCESSIBILITA' - FRUIZIONE <i>Punteggio</i>
Punteggio	1-2 classe D	Accessibilità diretta 1
Giudizio	CLASSE D (2)	Fruibilità continua 2
DATI DIMENSIONALI <i>(mq)</i>		Bacino di utenza sovracomunale 2
Sup.catastale	non determinata	Servizi disponibili nessuno 0
Sup. a parcheggio	186	Punteggio 5-6 classe B
Sup. verde	0	Giudizio CLASSE B (3)
Sup. totale	186	GRADO DI CONSERVAZIONE <i>Punteggio</i>
		Stato sufficiente 6
		Giudizio CLASSE C (6)
		SINTESI QUALITATIVA
		Giudizio qualitativo sugli spazi (10-14) CLASSE C





DOTAZIONI

Dotazione minima	piazzale sterrato	X
Dotazioni aggiuntive	asfaltato/ pavimentato	
	verde/ cestini	
	marciapiede	
	copertura	
Impianti tecnologici	illuminazione	
	illuminazione indiretta	
Prestazioni aggiuntive		
Accostamenti		
Pregio		

NECESSITA' INTERVENTI - POTENZIALITA' E PREVISIONI

Costo totale necessità interventi [€]

Costo totale potenzialità e previsioni [€]



Parcheggio

P 33

STATO DI FATTO

Comune di
Ponte di Legno
Provincia di Brescia

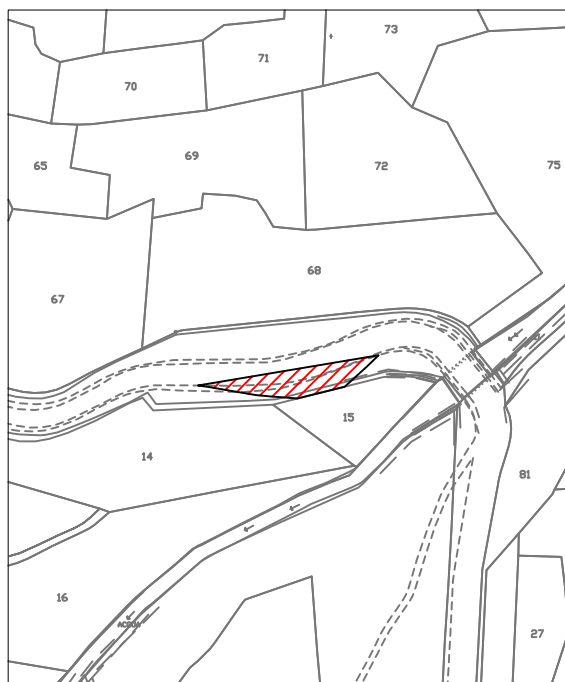
studio associato arch. G. Cigognetti - arch. M. Piccardi - ing. C. Vitale - località S.Polo - Lonato d/G (BS)

Superficie catastale (non determinata)

Superficie a parcheggio: 186 mq

Superficie a verde: 0 mq

Superficie totale: 186 mq



Estratto mappa catastale foglio n. 48 scala 1:2000



Estratto aerofotogrammetrico scala 1:2000

LEGENDA




Individuazione SP



Parcheggio

Indirizzo	Via Nazionale	VINCOLI PAESAGGISTICI
Categoria Piano dei Servizi	SP	ambientale
PROPRIETA'		VINCOLI AMMINISTRATIVI
Pubblico	ente comunale	stradale
Privato		FATTIBILITA' GEOLOGICA
Soggezione		classe 3
FUNZIONE		ZONIZZAZIONE ACUSTICA
Categoria	servizi per il trasporto	classe III
Tipologia	parcheggio in area assegnata	PIANO PROTEZIONE CIVILE
Funzione secondaria		/
Funzione accessoria		ACCESSIBILITA' - FRUIZIONE <i>Punteggio</i>
Punteggio	1-2 classe D	Accessibilità diretta 1
Giudizio	CLASSE D (2)	Fruibilità continua 2
DATI DIMENSIONALI	<i>(mq)</i>	Bacino di utenza sovracomunale 2
Sup.catastale	non determinata	Servizi disponibili nessuno 0
Sup. a parcheggio	99	Punteggio 5-6 classe B
Sup. verde	0	Giudizio CLASSE B (3)
Sup. totale	99	GRADO DI CONSERVAZIONE <i>Punteggio</i>
		Stato sufficiente 6
		Giudizio CLASSE C (6)
		SINTESI QUALITATIVA
		Giudizio qualitativo sugli spazi (10-14) CLASSE C





DOTAZIONI

Dotazione minima	piazzale sterrato	X
Dotazioni aggiuntive	asfaltato/ pavimentato	
	verde/ cestini	
	marciapiede	
	copertura	
Impianti tecnologici	illuminazione	
	illuminazione indiretta	
Prestazioni aggiuntive		
Accostamenti		
Pregio		

NECESSITA' INTERVENTI - POTENZIALITA' E PREVISIONI

Costo totale necessità interventi [€]

Costo totale potenzialità e previsioni [€]



Parcheggio

P 34

STATO DI FATTO

Comune di
Ponte di Legno
Provincia di Brescia

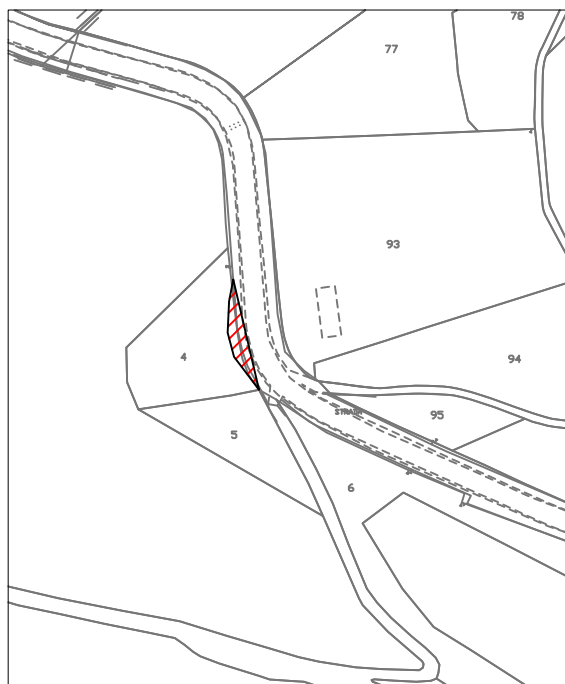
studio associato arch. G. Cigognetti - arch. M. Piccardi - ing. C. Vitale - località S.Polo - Lonato d/G (BS)

Superficie catastale (non determinata)

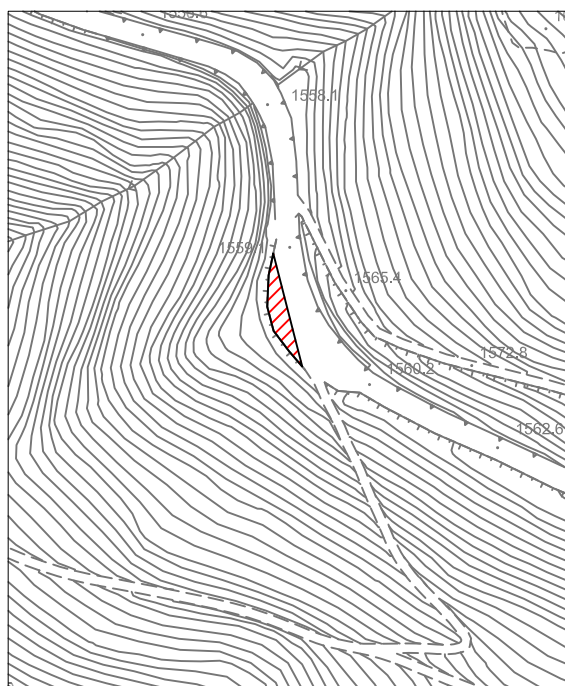
Superficie a parcheggio: 99 mq

Superficie a verde: 0 mq

Superficie totale: 99 mq



Estratto mappa catastale foglio n. 61 scala 1:2000



Estratto aerofotogrammetrico scala 1:2000


LEGENDA

 Individuazione SP



Parcheggio

Indirizzo	Via case sparse del Tonale	VINCOLI PAESAGGISTICI	
Categoria Piano dei Servizi	SP	ambientale	
PROPRIETA'		VINCOLI AMMINISTRATIVI	
Pubblico	ente comunale	stradale	
Privato		FATTIBILITA' GEOLOGICA	
Soggezione		classe 3	
FUNZIONE		ZONIZZAZIONE ACUSTICA	
Categoria	servizi per il trasporto	classe III	
Tipologia	parcheggio in area assegnata	PIANO PROTEZIONE CIVILE	
Funzione secondaria		/	
Funzione accessoria		ACCESSIBILITA' - FRUIZIONE	<i>Punteggio</i>
Punteggio	1-2 classe D	Accessibilità	diretta 1
Giudizio	CLASSE D (2)	Fruibilità	continua 2
DATI DIMENSIONALI		Bacino di utenza	sovracomunale 2
Sup.catastale	non determinata	Servizi disponibili	1
Sup. a parcheggio	569	impianto di risalita cabinovia	
Sup. verde	0	Punteggio	5-6 classe B
Sup. totale	569	Giudizio	CLASSE B (3)
		GRADO DI CONSERVAZIONE	<i>Punteggio</i>
		Stato sufficiente	6
		Giudizio	CLASSE C (6)
		SINTESI QUALITATIVA	
		Giudizio qualitativo sugli spazi	(10-14) CLASSE C





DOTAZIONI

Dotazione minima	piazzale sterrato	X
Dotazioni aggiuntive	asfaltato/ pavimentato	
	verde/ cestini	
	marciapiede	
	copertura	
Impianti tecnologici	illuminazione	
	illuminazione indiretta	
Prestazioni aggiuntive		
Accostamenti		
Pregio		

NECESSITA' INTERVENTI - POTENZIALITA' E PREVISIONI

Costo totale necessità interventi [€]

Costo totale potenzialità e previsioni [€]



Parcheggio

P 35

STATO DI FATTO

Comune di
Ponte di Legno
Provincia di Brescia

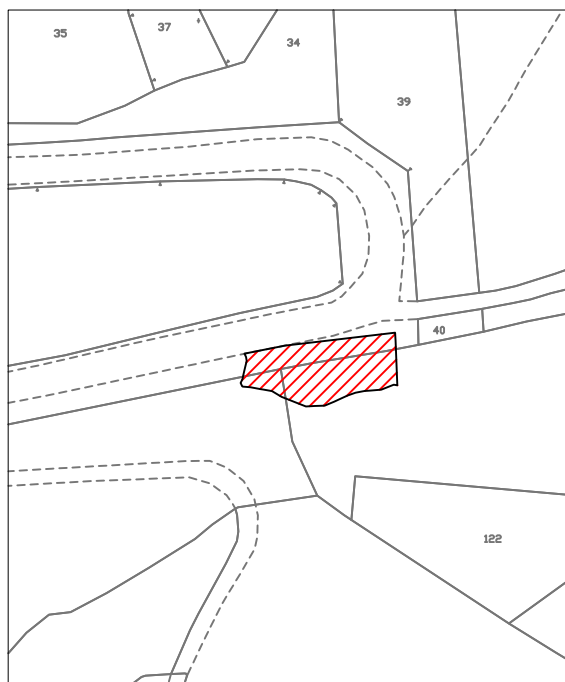
studio associato arch. G. Cigognetti - arch. M. Piccardi - ing. C. Vitale - località S.Polo - Lonato d/G (BS)

Superficie catastale (non determinata)

Superficie a parcheggio: 569 mq

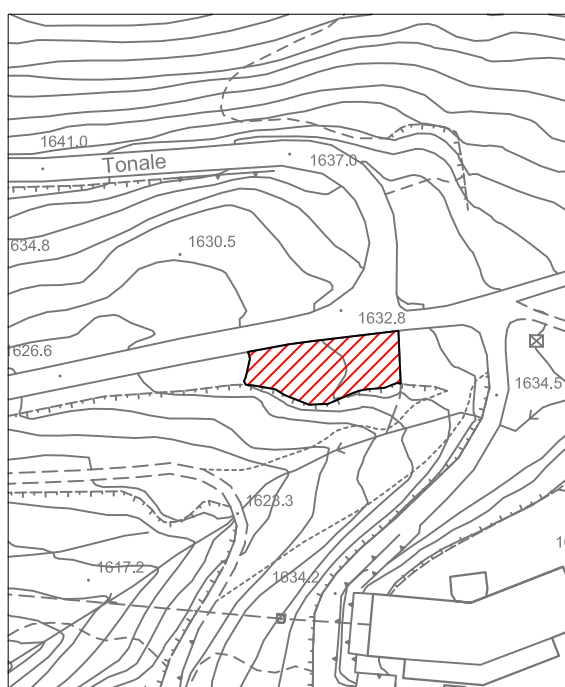
Superficie a verde: 0 mq

Superficie totale: 569 mq



Estratto mappa catastale foglio n. 61

scala 1:2000



Estratto aerofotogrammetrico

scala 1:2000

LEGENDA




Individuazione SP



Parcheggio

Indirizzo	Via case sparse del Tonale	VINCOLI PAESAGGISTICI	ambientale
Categoria Piano dei Servizi	SP	VINCOLI AMMINISTRATIVI	stradale
PROPRIETA'		FATTIBILITA' GEOLOGICA	classe 3
Pubblico	ente comunale	ZONIZZAZIONE ACUSTICA	classe III
Privato		PIANO PROTEZIONE CIVILE	/
Soggezione		ACCESSIBILITA' - FRUIZIONE	<i>Punteggio</i>
FUNZIONE		Accessibilità	diretta 1
Categoria	servizi per il trasporto	Fruibilità	continua 2
Tipologia	parcheggio in area assegnata	Bacino di utenza	sovracomunale 2
Funzione secondaria		Servizi disponibili	nessuno 0
Funzione accessoria	residenza	Punteggio	5-6 classe B
Punteggio	1-2 classe D	Giudizio	CLASSE B (3)
Giudizio	CLASSE D (2)	GRADO DI CONSERVAZIONE	<i>Punteggio</i>
DATI DIMENSIONALI		Stato	sufficiente 6
Sup.catastale	non determinata	Giudizio	CLASSE C (6)
Sup. a parcheggio	402	SINTESI QUALITATIVA	
Sup. verde	0	Giudizio qualitativo	sugli spazi
Sup. totale	402	(10-14) CLASSE C	





DOTAZIONI

Dotazione minima	piazzale sterrato	X
Dotazioni aggiuntive	asfaltato / pavimentato	
	verde / cestini	
	marciapiede	
	copertura	
Impianti tecnologici	illuminazione	
	illuminazione indiretta	
Prestazioni aggiuntive		
Accostamenti		
Pregio		

NECESSITA' INTERVENTI - POTENZIALITA' E PREVISIONI

Costo totale necessità interventi [€]

Costo totale potenzialità e previsioni [€]



Parcheggio

P 36

STATO DI FATTO

Comune di
Ponte di Legno
Provincia di Brescia

studio associato arch. G. Cigognetti - arch. M. Piccardi - ing. C. Vitale - località S.Polo - Lonato d/G (BS)

Superficie catastale (non determinata)

Superficie a parcheggio: 402 mq

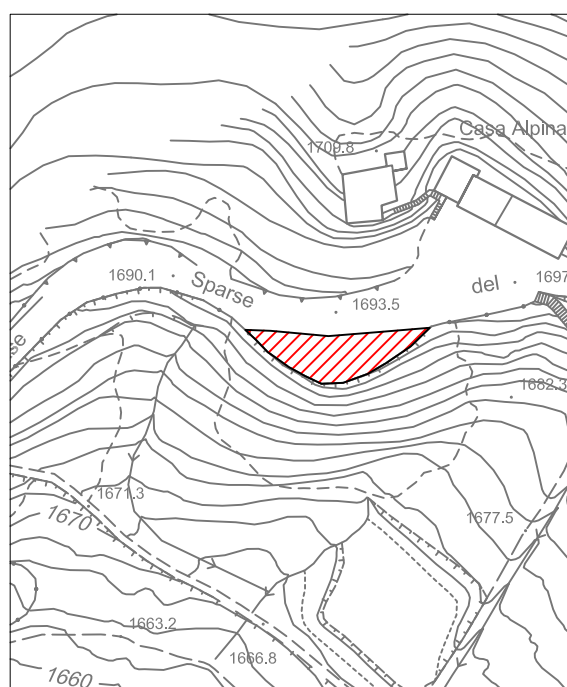
Superficie a verde: 0 mq

Superficie totale: 402 mq



Estratto mappa catastale foglio n. 62

scala 1:2000



Estratto aerofotogrammetrico

scala 1:2000

LEGENDA

 Individuazione SP



Parcheggio

Indirizzo	Via case sparse del Tonale	VINCOLI PAESAGGISTICI	
Categoria Piano dei Servizi	SP	ambientale	
PROPRIETA'		VINCOLI AMMINISTRATIVI	
Pubblico	ente comunale	stradale, reticolo idrico	
Privato		FATTIBILITA' GEOLOGICA	
Soggezione		classe 3 e 4	
FUNZIONE		ZONIZZAZIONE ACUSTICA	
Categoria	servizi per il trasporto	classe III	
Tipologia	parcheggio in area assegnata	PIANO PROTEZIONE CIVILE	
Funzione secondaria		/	
Funzione accessoria		ACCESSIBILITA' - FRUIZIONE	<i>Punteggio</i>
Punteggio	1-2 classe D	Accessibilità	diretta 1
Giudizio	CLASSE D (2)	Fruibilità	continua 2
DATI DIMENSIONALI		Bacino di utenza	sovracomunale 2
Sup.catastale	non determinata	Servizi disponibili	nessuno 0
Sup. a parcheggio	660	Punteggio	5-6 classe B
Sup. verde	0	Giudizio	CLASSE B (3)
Sup. totale	660	GRADO DI CONSERVAZIONE	<i>Punteggio</i>
		Stato sufficiente	6
		Giudizio	CLASSE C (6)
		SINTESI QUALITATIVA	
		Giudizio qualitativo sugli spazi	(10-14) CLASSE C





DOTAZIONI

Dotazione minima	piazzale sterrato	X
Dotazioni aggiuntive	asfaltato/ pavimentato	
	verde/ cestini	
	marciapiede	
	copertura	
Impianti tecnologici	illuminazione	
	illuminazione indiretta	
Prestazioni aggiuntive		
Accostamenti		
Pregio		

NECESSITA' INTERVENTI - POTENZIALITA' E PREVISIONI

Costo totale necessità interventi [€]

Costo totale potenzialità e previsioni [€]



Parcheggio

P 37

STATO DI FATTO

Comune di
Ponte di Legno
Provincia di Brescia

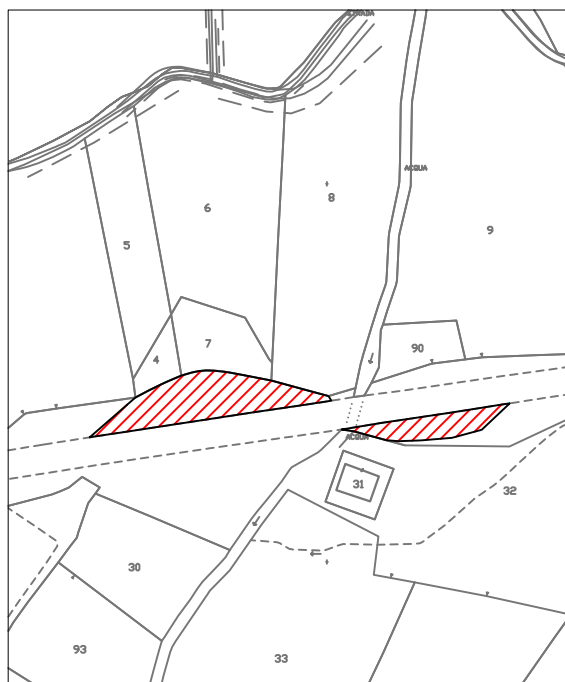
studio associato arch. G. Cigognetti - arch. M. Piccardi - ing. C. Vitale - località S.Polo - Lonato d/G (BS)

Superficie catastale (non determinata)

Superficie a parcheggio: 660 mq

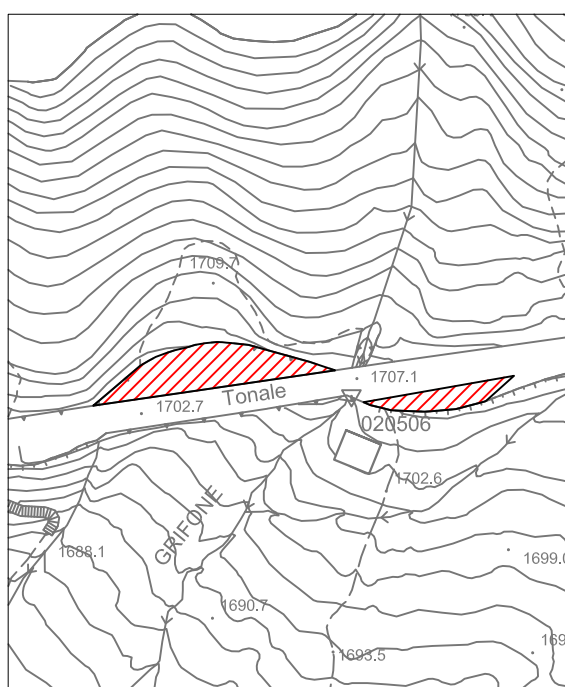
Superficie a verde: 0 mq

Superficie totale: 660 mq



Estratto mappa catastale foglio n. 62

scala 1:2000



Estratto aerofotogrammetrico

scala 1:2000

LEGENDA




Individuazione SP



Parcheggio

Indirizzo	Via case sparse del Tonale	VINCOLI PAESAGGISTICI	
Categoria Piano dei Servizi	SP	ambientale	
PROPRIETA'		VINCOLI AMMINISTRATIVI	
Pubblico	ente comunale	stradale	
Privato		FATTIBILITA' GEOLOGICA	
Soggezione		classe 3	
FUNZIONE		ZONIZZAZIONE ACUSTICA	
Categoria	servizi per il trasporto	classe III	
Tipologia	parcheggio in area assegnata	PIANO PROTEZIONE CIVILE	
Funzione secondaria		/	
Funzione accessoria	residenza	ACCESSIBILITA' - FRUIZIONE	<i>Punteggio</i>
Punteggio	1-2 classe D	Accessibilità	diretta 1
Giudizio	CLASSE D (2)	Fruibilità	continua 2
DATI DIMENSIONALI		Bacino di utenza	sovracomunale 2
Sup.catastale	non determinata	Servizi disponibili	nessuno 0
Sup. a parcheggio	68	Punteggio	5-6 classe B
Sup. verde	0	Giudizio	CLASSE B (3)
Sup. totale	68	GRADO DI CONSERVAZIONE	<i>Punteggio</i>
		Stato sufficiente	6
		Giudizio	CLASSE C (6)
		SINTESI QUALITATIVA	
		Giudizio qualitativo sugli spazi	(10-14) CLASSE C





DOTAZIONI

Dotazione minima	piazzale sterrato	X
Dotazioni aggiuntive	asfaltato / pavimentato	
	verde / cestini	
	marciapiede	
	copertura	
Impianti tecnologici	illuminazione	
	illuminazione indiretta	
Prestazioni aggiuntive		
Accostamenti		
Pregho		

NECESSITA' INTERVENTI - POTENZIALITA' E PREVISIONI

Costo totale necessità interventi [€]

Costo totale potenzialità e previsioni [€]



Parcheggio

P 38

STATO DI FATTO

Comune di
Ponte di Legno
Provincia di Brescia

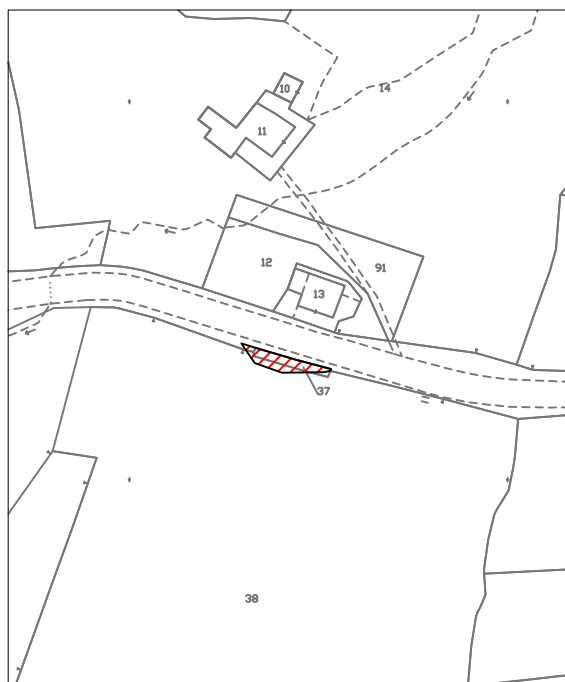
studio associato arch. G. Cigognetti - arch. M. Piccardi - ing. C. Vitale - località S.Polo - Lonato d/G (BS)

Superficie catastale (non determinata)

Superficie a parcheggio: 68 mq

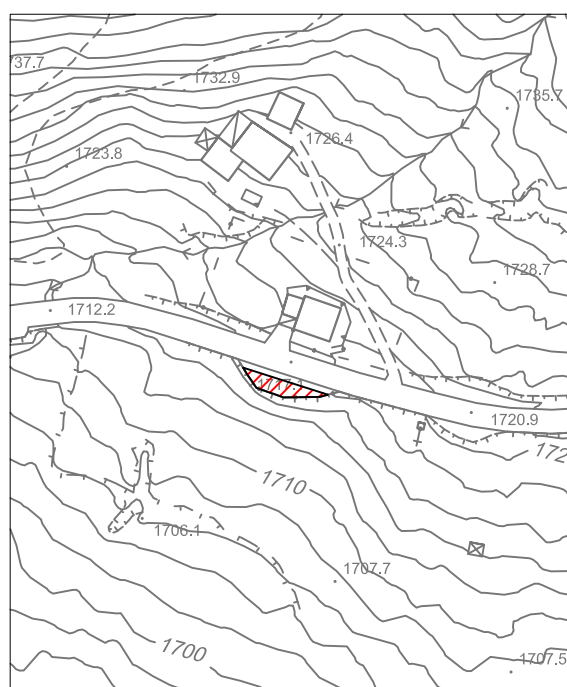
Superficie a verde: 0 mq

Superficie totale: 68 mq



Estratto mappa catastale foglio n. 62

scala 1:2000



Estratto aerofotogrammetrico

scala 1:2000

LEGENDA




Individuazione SP



Parcheggio

Indirizzo	Via case sparse del Tonale	VINCOLI PAESAGGISTICI
Categoria Piano dei Servizi	SP	ambientale
PROPRIETA'		VINCOLI AMMINISTRATIVI
Pubblico	ente comunale	stradale
Privato		FATTIBILITA' GEOLOGICA
Soggezione		classe 4
FUNZIONE		ZONIZZAZIONE ACUSTICA
Categoria	servizi per il trasporto	classe III
Tipologia	parcheggio in area assegnata	PIANO PROTEZIONE CIVILE
Funzione secondaria		/
Funzione accessoria		ACCESSIBILITA' - FRUIZIONE <i>Punteggio</i>
Punteggio	1-2 classe D	Accessibilità diretta 1
Giudizio	CLASSE D (2)	Fruibilità continua 2
DATI DIMENSIONALI <i>(mq)</i>		Bacino di utenza sovracomunale 2
Sup.catastale	non determinata	Servizi disponibili nessuno 0
Sup. a parcheggio	291	Punteggio 5-6 classe B
Sup. verde	0	Giudizio CLASSE B (3)
Sup. totale	291	GRADO DI CONSERVAZIONE <i>Punteggio</i>
		Stato sufficiente 6
		Giudizio CLASSE C (6)
		SINTESI QUALITATIVA
		Giudizio qualitativo sugli spazi (10-14) CLASSE C





DOTAZIONI

Dotazione minima	piazzale sterrato	X
Dotazioni aggiuntive	asfaltato / pavimentato	
	verde / cestini	
	marciapiede	
	copertura	
Impianti tecnologici	illuminazione	
	illuminazione indiretta	
Prestazioni aggiuntive		
Accostamenti		
Pregio		

NECESSITA' INTERVENTI - POTENZIALITA' E PREVISIONI

Costo totale necessità interventi [€]

Costo totale potenzialità e previsioni [€]



Parcheggio

P 39

STATO DI FATTO

Comune di
Ponte di Legno
Provincia di Brescia

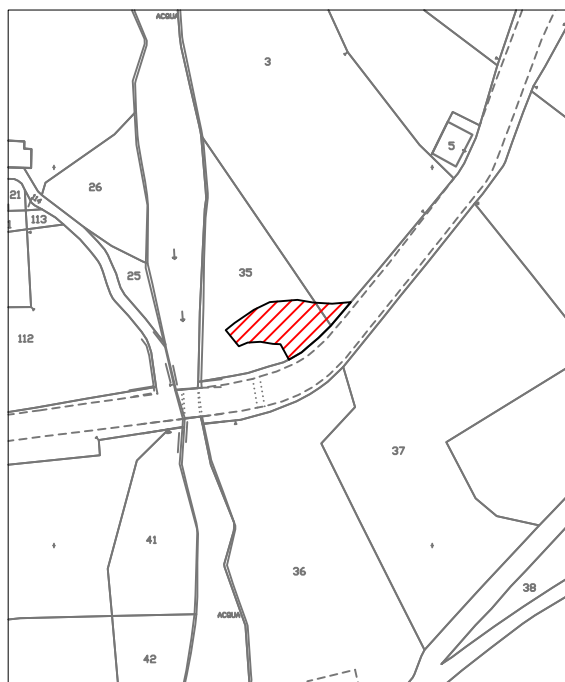
studio associato arch. G. Cigognetti - arch. M. Piccardi - ing. C. Vitale - località S.Polo - Lonato d/G (BS)

Superficie catastale (non determinata)

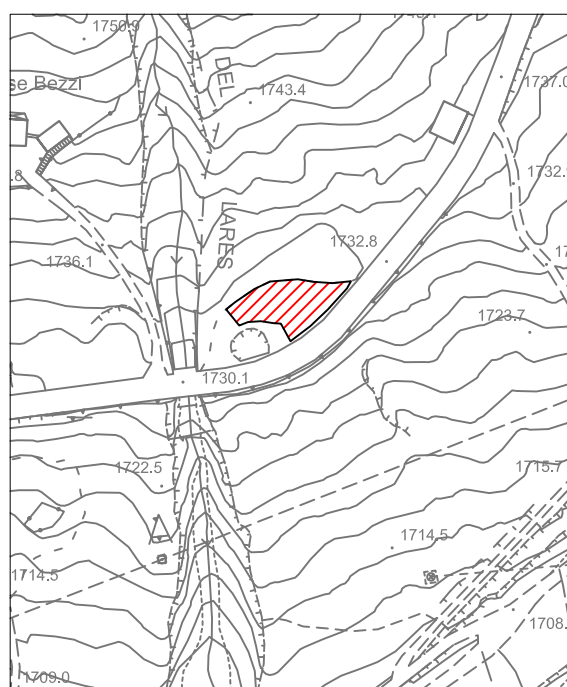
Superficie a parcheggio: 291 mq

Superficie a verde: 0 mq

Superficie totale: 291 mq



Estratto mappa catastale foglio n. 63 scala 1:2000



Estratto aerofotogrammetrico scala 1:2000

LEGENDA



Individuazione SP



Parcheggio

Indirizzo	via Nazionale	VINCOLI PAESAGGISTICI
Categoria Piano dei Servizi	SP7	ambientale
PROPRIETA'		VINCOLI AMMINISTRATIVI
Pubblico	ente comunale	/
Privato	soggetto privato	FATTIBILITA' GEOLOGICA
Soggezione		classe 2
FUNZIONE		ZONIZZAZIONE ACUSTICA
Categoria	servizi per il trasporto	classe III
Tipologia	parcheggio in area assegnata	PIANO PROTEZIONE CIVILE
Funzione secondaria	Attrezzature sportive	/
Funzione accessoria		ACCESSIBILITA' - FRUIZIONE <i>Punteggio</i>
Punteggio	5-7 classe B	Accessibilità diretta 1
Giudizio	CLASSE B (6)	Fruibilità ad orari ridotti 0
DATI DIMENSIONALI <i>(mq)</i>		Bacino di utenza sovracomunale 2
Sup.catastale	non determinata	Servizi disponibili fermata mezzi pubblici 2
Sup. a parcheggio	8000	Punteggio 5-6 classe B
Sup. verde	0	Giudizio CLASSE B (3)
Sup. totale	8000	GRADO DI CONSERVAZIONE <i>Punteggio</i>
		Stato buono 12
		Giudizio CLASSE A (12)
		SINTESI QUALITATIVA
		Giudizio qualitativo sugli spazi (20+) CLASSE A





DOTAZIONI

Dotazione minima	piazzale sterrato	X	
Dotazioni aggiuntive	asfaltato/ pavimentato	X	
	verde/ cestini		
	marciapiede		
	copertura	X	
Impianti tecnologici	illuminazione	X	
	illuminazione indiretta	X	

NECESSITA' INTERVENTI - POTENZIALITA' E PREVISIONI

Costo totale necessità interventi [€]

Costo totale potenzialità e previsioni [€]



Parcheggio

P 40

STATO DI FATTO

Comune di
Ponte di Legno
Provincia di Brescia

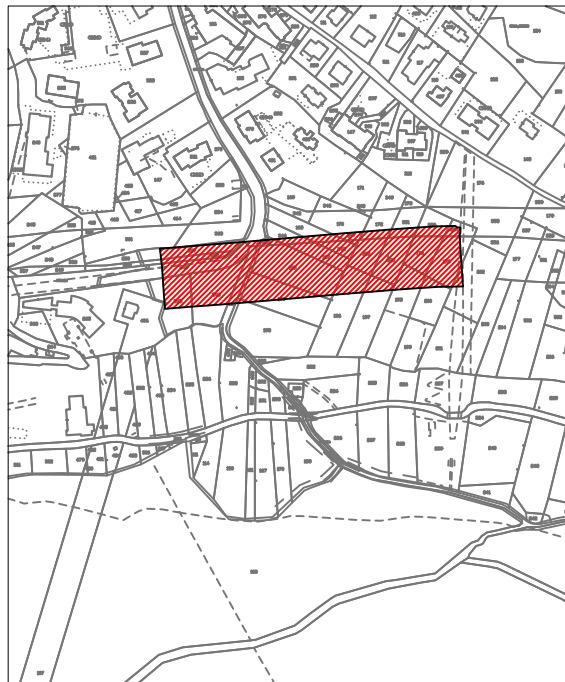
studio associato arch. G. Cigognetti - arch. M. Piccardi - ing. C. Vitale - località S.Polo - Lonato d/G (BS)

Superficie catastale (non determinata)

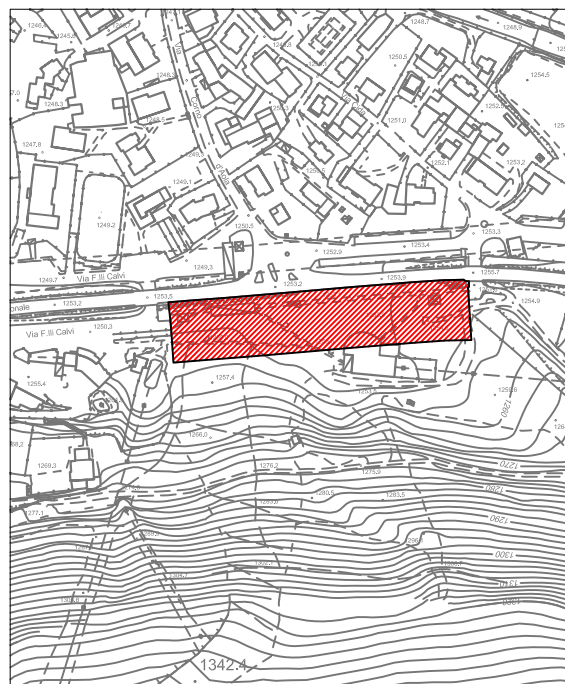
Superficie a parcheggio: 8.000 mq

Superficie a verde: 0 mq

Superficie totale: 8.000 mq



Estratto mappa catastale foglio n. 55 e 56 scala 1:5000



Estratto aerofotogrammetrico scala 1:2000


LEGENDA

 Individuazione SP



Parcheggio

Indirizzo	Via case sparse del Tonale	VINCOLI PAESAGGISTICI	
Categoria Piano dei Servizi	SP	ambientale	
PROPRIETA'		VINCOLI AMMINISTRATIVI	
Pubblico	ente comunale	stradale, reticolo idrico	
Privato		FATTIBILITA' GEOLOGICA	
Soggezione		classe 2	
FUNZIONE		ZONIZZAZIONE ACUSTICA	
Categoria	servizi per il trasporto	classe III	
Tipologia	parcheggio in area assegnata	PIANO PROTEZIONE CIVILE	/
Funzione secondaria		ACCESSIBILITA' - FRUIZIONE	<i>Punteggio</i>
Funzione accessoria	attività ricettiva	Accessibilità	diretta 1
Punteggio	3-4 classe C	Fruibilità	continua 2
Giudizio	CLASSE C (4)	Bacino di utenza	sovracomunale 2
DATI DIMENSIONALI		Services disponibili	nessuno 0
Sup.catastale	non determinata	Punteggio	5-6 classe B
Sup. a parcheggio	4771	Giudizio	CLASSE B (3)
Sup. verde	0	GRADO DI CONSERVAZIONE	<i>Punteggio</i>
Sup. totale	4771	Stato sufficiente	6
		Giudizio	CLASSE C (6)
		SINTESI QUALITATIVA	
		Giudizio qualitativo sugli spazi	(10-14) CLASSE C





DOTAZIONI

Dotazione minima	piazzale sterrato	X
Dotazioni aggiuntive	asfaltato/ pavimentato	
	verde/ cestini	
	marciapiede	
	copertura	
Impianti tecnologici	illuminazione	X
	illuminazione indiretta	
Prestazioni aggiuntive		
Accostamenti		
Pregio		

NECESSITA' INTERVENTI - POTENZIALITA' E PREVISIONI

Costo totale necessità interventi [€]

Costo totale potenzialità e previsioni [€]



Parcheggio

P 41

STATO DI FATTO

Comune di
Ponte di Legno
Provincia di Brescia

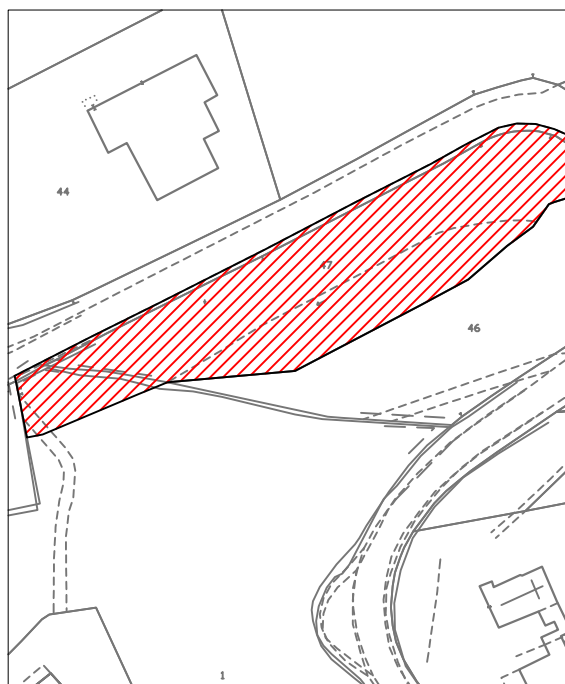
studio associato arch. G. Cigognetti - arch. M. Piccardi - ing. C. Vitale - località S.Polo - Lonato d/G (BS)

Superficie catastale (non determinata)

Superficie a parcheggio: 4.771 mq

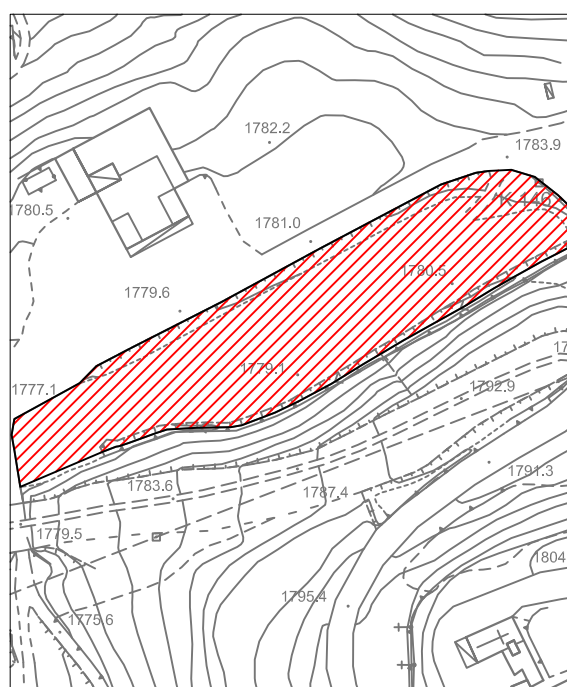
Superficie a verde: 0 mq

Superficie totale: 4.771 mq



Estratto mappa catastale foglio n. 52

scala 1:2000



Estratto aerofotogrammetrico

scala 1:2000

LEGENDA




Individuazione SP



Parcheggio

Indirizzo	Via case sparse del Tonale	VINCOLI PAESAGGISTICI	
Categoria Piano dei Servizi	SP	ambientale	
PROPRIETA'		VINCOLI AMMINISTRATIVI	
Pubblico	ente comunale	stradale, reticolo idrico	
Privato		FATTIBILITA' GEOLOGICA	
Soggezione		classe 2	
FUNZIONE		ZONIZZAZIONE ACUSTICA	
Categoria	servizi per il trasporto	classe III	
Tipologia	parcheggio in area assegnata	PIANO PROTEZIONE CIVILE	
Funzione secondaria		/	
Funzione accessoria	impianti sciistici	ACCESSIBILITA' - FRUIZIONE	<i>Punteggio</i>
Punteggio	3-4 classe C	Accessibilità	diretta 1
Giudizio	CLASSE C (4)	Fruibilità	continua 2
DATI DIMENSIONALI		Bacino di utenza	sovracomunale 2
Sup.catastale	non determinata	Servizi disponibili	1
Sup. a parcheggio	2809	impianto di risalita cabinovia	
Sup. verde	0	Punteggio	5-6 classe B
Sup. totale	2809	Giudizio	CLASSE B (3)
		GRADO DI CONSERVAZIONE	<i>Punteggio</i>
		Stato discreto	9
		Giudizio	CLASSE B (9)
		SINTESI QUALITATIVA	
		Giudizio qualitativo sugli spazi	(15-19) CLASSE B





DOTAZIONI

Dotazione minima	piazzale sterrato	X
Dotazioni aggiuntive	asfaltato/ pavimentato	X
	verde/ cestini	
	marciapiede	
	copertura	
Impianti tecnologici	illuminazione	
	illuminazione indiretta	
Prestazioni aggiuntive		
Accostamenti		
Pregio		

NECESSITA' INTERVENTI - POTENZIALITA' E PREVISIONI

Costo totale necessità interventi [€]

Costo totale potenzialità e previsioni [€]



Parcheggio

P 42

STATO DI FATTO

Comune di
Ponte di Legno
Provincia di Brescia

studio associato arch. G. Cigognetti - arch. M. Piccardi - ing. C. Vitale - località S.Polo - Lonato d/G (BS)

Superficie catastale (non determinata)

Superficie a parcheggio: 2.809 mq

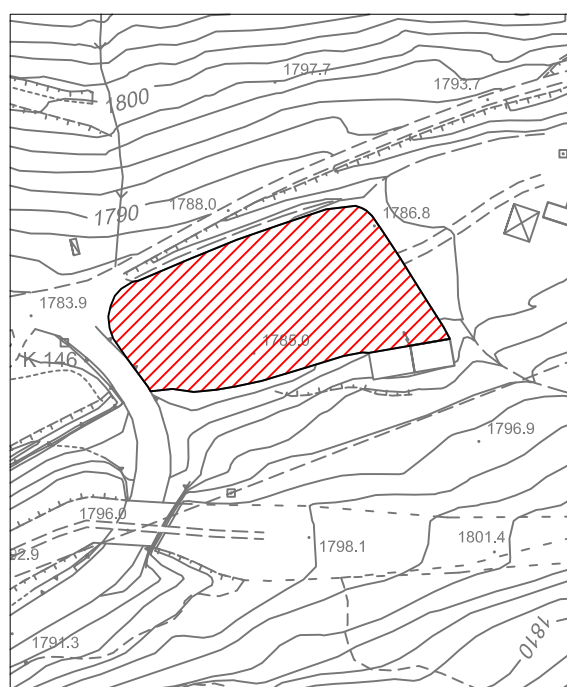
Superficie a verde: 0 mq

Superficie totale: 2.809 mq



Estratto mappa catastale foglio n. 52

scala 1:2000



Estratto aerofotogrammetrico

scala 1:2000


LEGENDA

 Individuazione SP



Parcheggio

Indirizzo	Via case sparse del Tonale	VINCOLI PAESAGGISTICI
Categoria Piano dei Servizi	SP	ambientale, archeologico
PROPRIETA'		VINCOLI AMMINISTRATIVI
Pubblico	ente comunale	reticolo idrico
Privato		FATTIBILITA' GEOLOGICA
Soggezione		classe 2
FUNZIONE		ZONIZZAZIONE ACUSTICA
Categoria	servizi per il trasporto	classe III
Tipologia	parcheggio in area assegnata	PIANO PROTEZIONE CIVILE
Funzione secondaria		/
Funzione accessoria	servizi tecnologici	ACCESSIBILITA' - FRUIZIONE <i>Punteggio</i>
Punteggio	1-2 classe D	Accessibilità diretta 1
Giudizio	CLASSE D (2)	Fruibilità continua 2
DATI DIMENSIONALI <i>(mq)</i>		Bacino di utenza sovracomunale 2
Sup.catastale	non determinata	Servizi disponibili impianto di risalita cabinovia 1
Sup. a parcheggio	4246	Punteggio 5-6 classe B
Sup. verde	0	Giudizio CLASSE B (3)
Sup. totale	4246	GRADO DI CONSERVAZIONE <i>Punteggio</i>
		Stato sufficiente 6
		Giudizio CLASSE C (6)
		SINTESI QUALITATIVA
		Giudizio qualitativo sugli spazi (10-14) CLASSE C





DOTAZIONI

Dotazione minima	piazzale sterrato	X
Dotazioni aggiuntive	asfaltato/ pavimentato	
	verde/ cestini	
	marciapiede	
	copertura	
Impianti tecnologici	illuminazione	
	illuminazione indiretta	
Prestazioni aggiuntive		
Accostamenti		
Pregio		

NECESSITA' INTERVENTI - POTENZIALITA' E PREVISIONI

Costo totale necessità interventi [€]

Costo totale potenzialità e previsioni [€]



Parcheggio

P 43

STATO DI FATTO

Comune di
Ponte di Legno
Provincia di Brescia

studio associato arch. G. Cigognetti - arch. M. Piccardi - ing. C. Vitale - località S.Polo - Lonato d/G (BS)

Superficie catastale (non determinata)

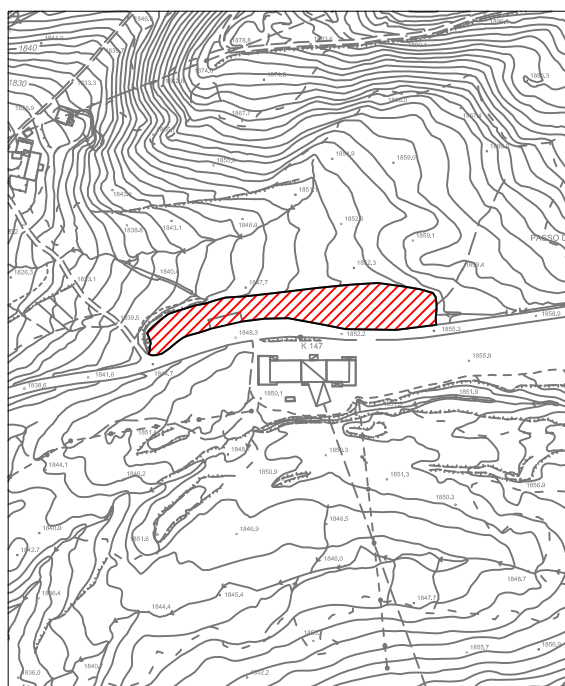
Superficie a parcheggio: 4.246 mq

Superficie a verde: 0 mq

Superficie totale: 4.246 mq



Estratto mappa catastale foglio n. 52 scala 1:2000



Estratto aerofotogrammetrico scala 1:2000


LEGENDA

 Individuazione SP



Parcheggio

Indirizzo	Via case sparse del Tonale	VINCOLI PAESAGGISTICI	
Categoria Piano dei Servizi	SP	ambientale, archeologico	
PROPRIETA'		VINCOLI AMMINISTRATIVI	
Pubblico	ente comunale	fascia rispetto pozzi	
Privato		FATTIBILITA' GEOLOGICA	
Soggezione		classe 2	
FUNZIONE		ZONIZZAZIONE ACUSTICA	
Categoria	servizi per il trasporto	classe III	
Tipologia	parcheggio in area assegnata	PIANO PROTEZIONE CIVILE	
Funzione secondaria		/	
Funzione accessoria	servizi tecnologici	ACCESSIBILITA' - FRUIZIONE	<i>Punteggio</i>
Punteggio	1-2 classe D	Accessibilità	diretta 1
Giudizio	CLASSE D (2)	Fruibilità	continua 2
DATI DIMENSIONALI		Bacino di utenza	sovracomunale 2
Sup.catastale	non determinata	Servizi disponibili	1
Sup. a parcheggio	8714	impianto di risalita cabinovia	
Sup. verde	0	Punteggio	5-6 classe B
Sup. totale	8714	Giudizio	CLASSE B (3)
		GRADO DI CONSERVAZIONE	<i>Punteggio</i>
		Stato sufficiente	6
		Giudizio	CLASSE C (6)
		SINTESI QUALITATIVA	
		Giudizio qualitativo sugli spazi	(10-14) CLASSE C





DOTAZIONI

Dotazione minima	piazzale sterrato	X
Dotazioni aggiuntive	asfaltato/ pavimentato	
	verde/ cestini	
	marciapiede	
	copertura	
Impianti tecnologici	illuminazione	
	illuminazione indiretta	
Prestazioni aggiuntive		
Accostamenti		
Pregio		

NECESSITA' INTERVENTI - POTENZIALITA' E PREVISIONI

Costo totale necessità interventi [€]

Costo totale potenzialità e previsioni [€]



Parcheggio

P 44

STATO DI FATTO

Comune di
Ponte di Legno
Provincia di Brescia

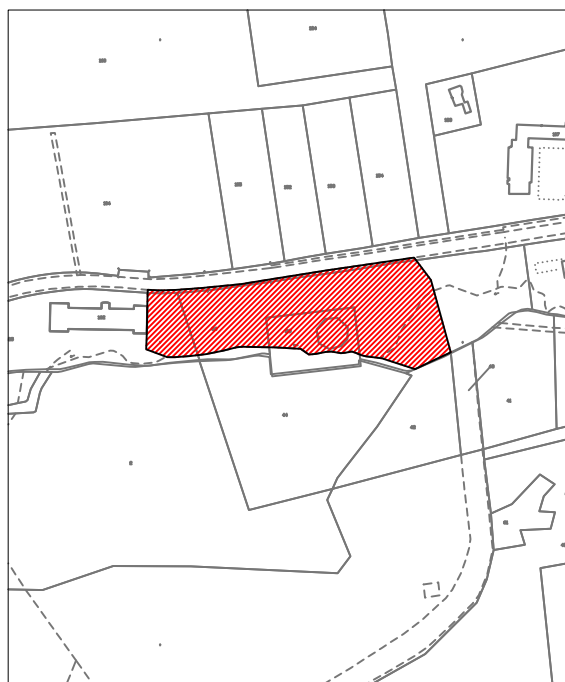
studio associato arch. G. Cigognetti - arch. M. Piccardi - ing. C. Vitale - località S.Polo - Lonato d/G (BS)

Superficie catastale (non determinata)

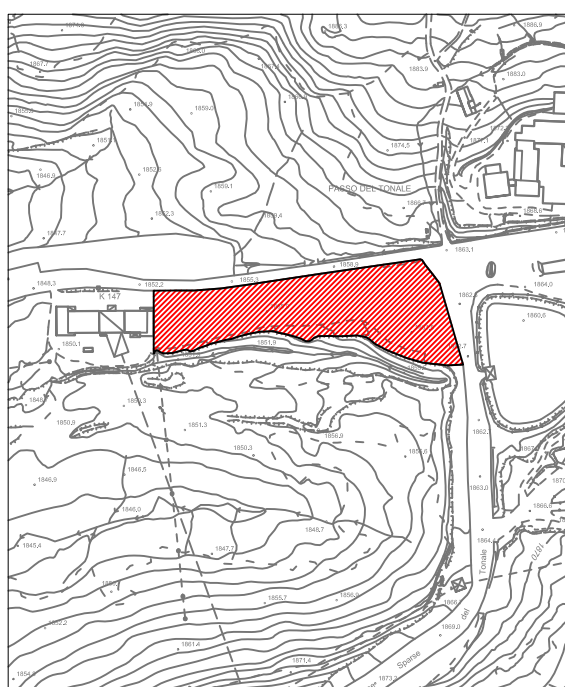
Superficie a parcheggio: 8.714 mq

Superficie a verde: 0 mq

Superficie totale: 8.714 mq



Estratto mappa catastale foglio n. 52 scala 1:2000



Estratto aerofotogrammetrico scala 1:2000

LEGENDA





Individuazione SP



Parcheggio

Indirizzo	Via case sparse del Tonale	VINCOLI PAESAGGISTICI	
Categoria Piano dei Servizi	SP	ambientale, archeologico	
PROPRIETA'		VINCOLI AMMINISTRATIVI	
Pubblico	ente comunale	fascia rispetto pozzi	
Privato		FATTIBILITA' GEOLOGICA	
Soggezione		classe 2	
FUNZIONE		ZONIZZAZIONE ACUSTICA	
Categoria	servizi per il trasporto	classe II e III	
Tipologia	parcheggio in area assegnata	PIANO PROTEZIONE CIVILE	/
Funzione secondaria		ACCESSIBILITA' - FRUIZIONE	<i>Punteggio</i>
Funzione accessoria	attività di ristorazione	Accessibilità	diretta 1
Punteggio	3-4 classe C	Fruibilità	continua 2
Giudizio	CLASSE C (4)	Bacino di utenza	sovracomunale 2
DATI DIMENSIONALI		Servizi disponibili	nessuno 0
Sup.catastale	non determinata	Punteggio	5-6 classe B
Sup. a parcheggio	935	Giudizio	CLASSE B (3)
Sup. verde	0	GRADO DI CONSERVAZIONE	<i>Punteggio</i>
Sup. totale	935	Stato discreto	9
		Giudizio	CLASSE B (9)
		SINTESI QUALITATIVA	
		Giudizio qualitativo sugli spazi	(15-19) CLASSE B





DOTAZIONI

Dotazione minima	piazzale sterrato	X
Dotazioni aggiuntive	asfaltato/ pavimentato	X
	verde/ cestini	
	marciapiede	
	copertura	
Impianti tecnologici	illuminazione	
	illuminazione indiretta	X
Prestazioni aggiuntive		
Accostamenti		
Pregio		

NECESSITA' INTERVENTI - POTENZIALITA' E PREVISIONI

Costo totale necessità interventi [€]

Costo totale potenzialità e previsioni [€]



Parcheggio

P 45

STATO DI FATTO

Comune di
Ponte di Legno
Provincia di Brescia

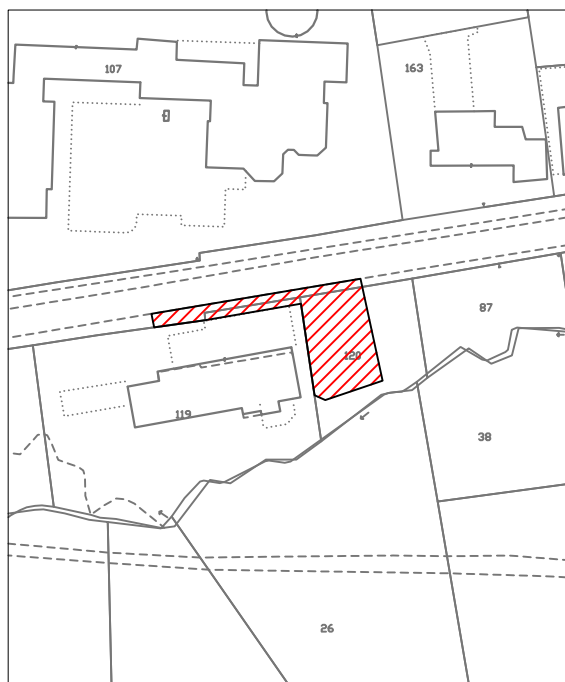
studio associato arch. G. Cigognetti - arch. M. Piccardi - ing. C. Vitale - località S.Polo - Lonato d/G (BS)

Superficie catastale (non determinata)

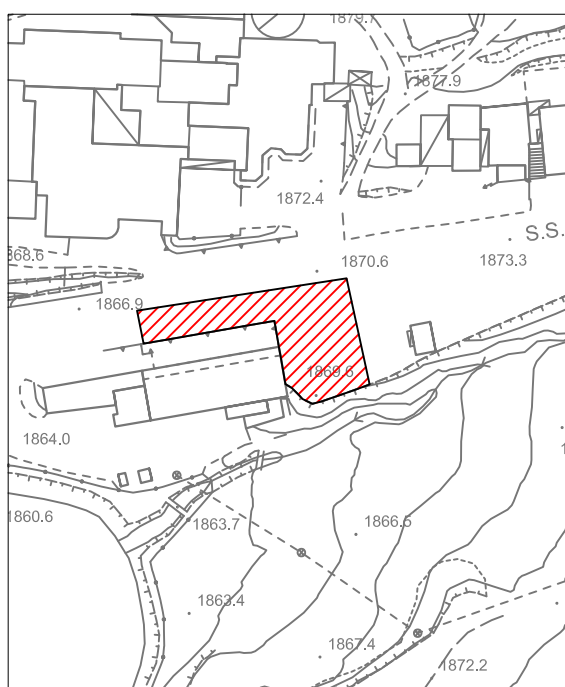
Superficie a parcheggio: 935 mq

Superficie a verde: 0 mq

Superficie totale: 935 mq



Estratto mappa catastale foglio n. 52 scala 1:2000



Estratto aerofotogrammetrico scala 1:2000

LEGENDA



Individuazione SP



Parcheggio

Indirizzo	Via case sparse del Tonale	VINCOLI PAESAGGISTICI	
Categoria Piano dei Servizi	SP	ambientale, archeologico	
PROPRIETA'		VINCOLI AMMINISTRATIVI	
Pubblico	ente comunale	fascia rispetto pozzi	
Privato		FATTIBILITA' GEOLOGICA	
Soggezione		classe 2	
FUNZIONE		ZONIZZAZIONE ACUSTICA	
Categoria	servizi per il trasporto	classe II	
Tipologia	parcheggio in area assegnata	PIANO PROTEZIONE CIVILE	
Funzione secondaria		/	
Funzione accessoria		ACCESSIBILITA' - FRUIZIONE	<i>Punteggio</i>
Punteggio	3-4 classe C	Accessibilità	diretta 1
Giudizio	CLASSE C (4)	Fruibilità	continua 2
DATI DIMENSIONALI		Bacino di utenza	sovracomunale 2
Sup.catastale	non determinata	Servizi disponibili	1
Sup. a parcheggio	1532	scuola sci	
Sup. verde	0	Punteggio	5-6 classe B
Sup. totale	1532	Giudizio	CLASSE B (3)
		GRADO DI CONSERVAZIONE	<i>Punteggio</i>
		Stato sufficiente	6
		Giudizio	CLASSE C (6)
		SINTESI QUALITATIVA	
		Giudizio qualitativo sugli spazi	(10-14) CLASSE C





DOTAZIONI

Dotazione minima	piazzale sterrato	X
Dotazioni aggiuntive	asfaltato/ pavimentato	X
	verde/ cestini	
	marciapiede	
	copertura	
Impianti tecnologici	illuminazione	
	illuminazione indiretta	X
Prestazioni aggiuntive		
Accostamenti		
Pregio		

NECESSITA' INTERVENTI - POTENZIALITA' E PREVISIONI

Costo totale necessità interventi [€]

Costo totale potenzialità e previsioni [€]



Parcheggio

P 46

STATO DI FATTO

Comune di
Ponte di Legno
Provincia di Brescia

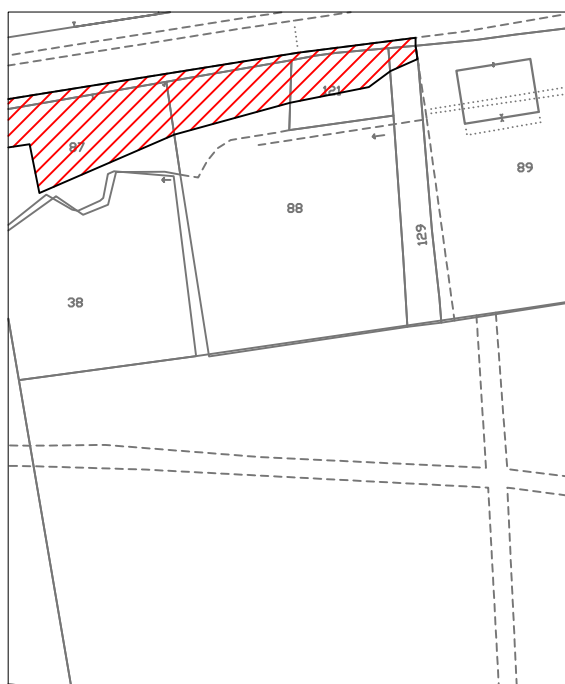
studio associato arch. G. Cigognetti - arch. M. Piccardi - ing. C. Vitale - località S.Polo - Lonato d/G (BS)

Superficie catastale (non determinata)

Superficie a parcheggio: 1.532 mq

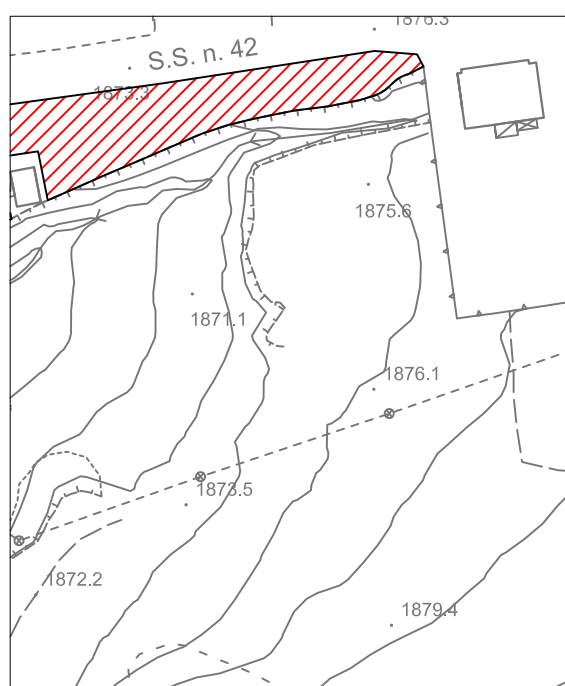
Superficie a verde: 0 mq

Superficie totale: 1.532 mq



Estratto mappa catastale foglio n. 52

scala 1:2000



Estratto aerofotogrammetrico

scala 1:2000


LEGENDA

 Individuazione SP



Parcheggio

Indirizzo	Via case sparse del Tonale	VINCOLI PAESAGGISTICI
Categoria Piano dei Servizi	SP	ambientale
PROPRIETA'		VINCOLI AMMINISTRATIVI
Pubblico		fascia rispetto pozzi
Privato	soggetto privato	FATTIBILITA' GEOLOGICA
Soggezione		classe 2
FUNZIONE		ZONIZZAZIONE ACUSTICA
Categoria	servizi per il trasporto	classe II
Tipologia	parcheggio in area assegnata	PIANO PROTEZIONE CIVILE
Funzione secondaria		/
Funzione accessoria	attività ricettive	ACCESSIBILITA' - FRUIZIONE <i>Punteggio</i>
Punteggio	3-4 classe C	Accessibilità diretta 1
Giudizio	CLASSE C (4)	Fruibilità continua 2
DATI DIMENSIONALI <i>(mq)</i>		Bacino di utenza sovracomunale 2
Sup.catastale	non determinata	Servizi disponibili nessuno 0
Sup. a parcheggio	1416	Punteggio 5-6 classe B
Sup. verde	0	Giudizio CLASSE B (3)
Sup. totale	1416	GRADO DI CONSERVAZIONE <i>Punteggio</i>
		Stato discreto 9
		Giudizio CLASSE B (9)
		SINTESI QUALITATIVA
		Giudizio qualitativo sugli spazi (15-19) CLASSE B





DOTAZIONI

Dotazione minima	piazzale sterrato	X
Dotazioni aggiuntive	asfaltato/ pavimentato	X
	verde/ cestini	
	marciapiede	
	copertura	
Impianti tecnologici	illuminazione	
	illuminazione indiretta	X
Prestazioni aggiuntive		
Accostamenti		
Pregio		

NECESSITA' INTERVENTI - POTENZIALITA' E PREVISIONI

Costo totale necessità interventi [€]

Costo totale potenzialità e previsioni [€]

Parcheggio

P 47

STATO DI FATTO

Comune di
Ponte di Legno
Provincia di Brescia

studio associato arch. G. Cigognetti - arch. M. Piccardi - ing. C. Vitale - località S.Polo - Lonato d/G (BS)

Superficie catastale (non determinata)

Superficie a parcheggio: 1.416 mq

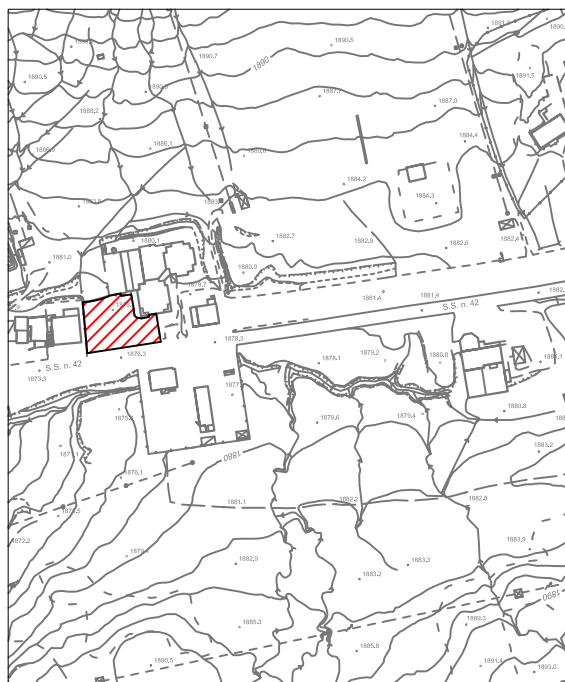
Superficie a verde: 0 mq

Superficie totale: 1.416 mq



Estratto mappa catastale foglio n. 52

scala 1:2000



Estratto aerofotogrammetrico

scala 1:2000


LEGENDA

 Individuazione SP



Parcheggio

Indirizzo	Via case sparse del Tonale	VINCOLI PAESAGGISTICI
Categoria Piano dei Servizi	SP	ambientale, archeologico
PROPRIETA'		VINCOLI AMMINISTRATIVI
Pubblico		reticolo idrico
Privato	soggetto privato	FATTIBILITA' GEOLOGICA
Soggezione		classe 2
FUNZIONE		ZONIZZAZIONE ACUSTICA
Categoria	servizi per il trasporto	classe II
Tipologia	parcheggio in area assegnata	PIANO PROTEZIONE CIVILE
Funzione secondaria		/
Funzione accessoria		ACCESSIBILITA' - FRUIZIONE <i>Punteggio</i>
Punteggio	3-4 classe C	Accessibilità diretta 1
Giudizio	CLASSE C (4)	Fruibilità continua 2
DATI DIMENSIONALI <i>(mq)</i>		Bacino di utenza sovracomunale 2
Sup.catastale	non determinata	Servizi disponibili nessuno 0
Sup. a parcheggio	5450	Punteggio 5-6 classe B
Sup. verde	0	Giudizio CLASSE B (3)
Sup. totale	5450	GRADO DI CONSERVAZIONE <i>Punteggio</i>
		Stato sufficiente 6
		Giudizio CLASSE C (6)
		SINTESI QUALITATIVA
		Giudizio qualitativo sugli spazi (10-14) CLASSE C





DOTAZIONI

Dotazione minima	piazzale sterrato	X
Dotazioni aggiuntive	asfaltato/ pavimentato	X
	verde/ cestini	
	marciapiede	
	copertura	
Impianti tecnologici	illuminazione	
	illuminazione indiretta	X
Prestazioni aggiuntive		
Accostamenti		
Pregio		

NECESSITA' INTERVENTI - POTENZIALITA' E PREVISIONI

Costo totale necessità interventi [€]

Costo totale potenzialità e previsioni [€]



Parcheggio

P 48

STATO DI FATTO

Comune di
Ponte di Legno
Provincia di Brescia

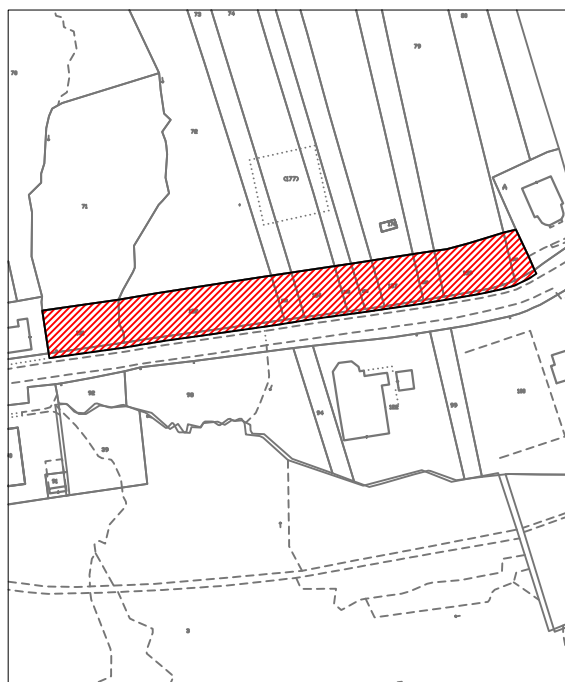
studio associato arch. G. Cigognetti - arch. M. Piccardi - ing. C. Vitale - località S.Polo - Lonato d/G (BS)

Superficie catastale (non determinata)

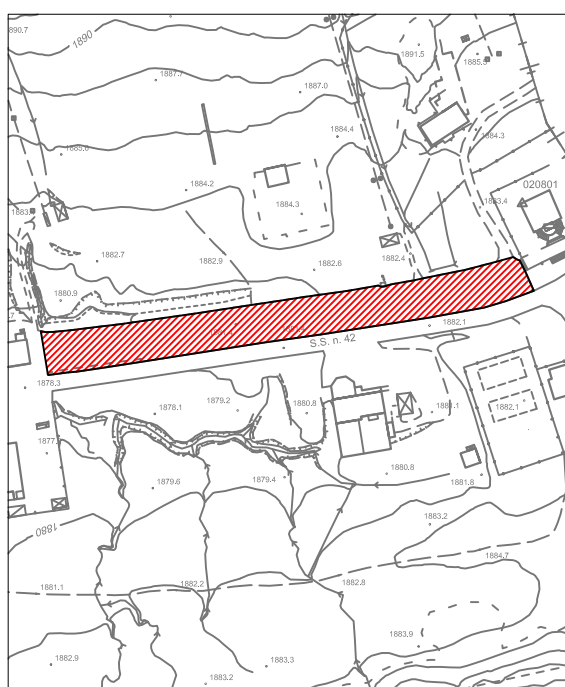
Superficie a parcheggio: 5.450 mq

Superficie a verde: 0 mq

Superficie totale: 5.450 mq



Estratto mappa catastale foglio n. 52 scala 1:4000



Estratto aerofotogrammetrico scala 1:2000


LEGENDA





Parcheggio

Indirizzo	Via case sparse del Tonale	VINCOLI PAESAGGISTICI	
Categoria Piano dei Servizi	SP	ambientale, archeologico	
PROPRIETA'		VINCOLI AMMINISTRATIVI	
Pubblico	ente comunale	servitù prediale elettrodotto	
Privato		FATTIBILITA' GEOLOGICA	
Soggezione		classe 2	
FUNZIONE		ZONIZZAZIONE ACUSTICA	
Categoria	servizi per il trasporto	classe II	
Tipologia	parcheggio in area assegnata	PIANO PROTEZIONE CIVILE	
Funzione secondaria		/	
Funzione accessoria	attività di ristorazione	ACCESSIBILITA' - FRUIZIONE	<i>Punteggio</i>
Punteggio	3-4 classe C	Accessibilità	diretta 1
Giudizio	CLASSE C (4)	Fruibilità	continua 2
DATI DIMENSIONALI		Bacino di utenza	sovracomunale 2
Sup.catastale	non determinata	Servizi disponibili	nessuno 0
Sup. a parcheggio	570	Punteggio	5-6 classe B
Sup. verde	0	Giudizio	CLASSE B (3)
Sup. totale	570	GRADO DI CONSERVAZIONE	<i>Punteggio</i>
		Stato sufficiente	6
		Giudizio	CLASSE C (6)
		SINTESI QUALITATIVA	
		Giudizio qualitativo sugli spazi	(10-14) CLASSE C





DOTAZIONI

Dotazione minima	piazzale sterrato	X
Dotazioni aggiuntive	asfaltato/ pavimentato	X
	verde/ cestini	
	marciapiede	
	copertura	
Impianti tecnologici	illuminazione	
	illuminazione indiretta	X
Prestazioni aggiuntive		
Accostamenti		
Pregho		

NECESSITA' INTERVENTI - POTENZIALITA' E PREVISIONI

Costo totale necessità interventi [€]

Costo totale potenzialità e previsioni [€]



Parcheggio

P 49

STATO DI FATTO

Comune di
Ponte di Legno
Provincia di Brescia

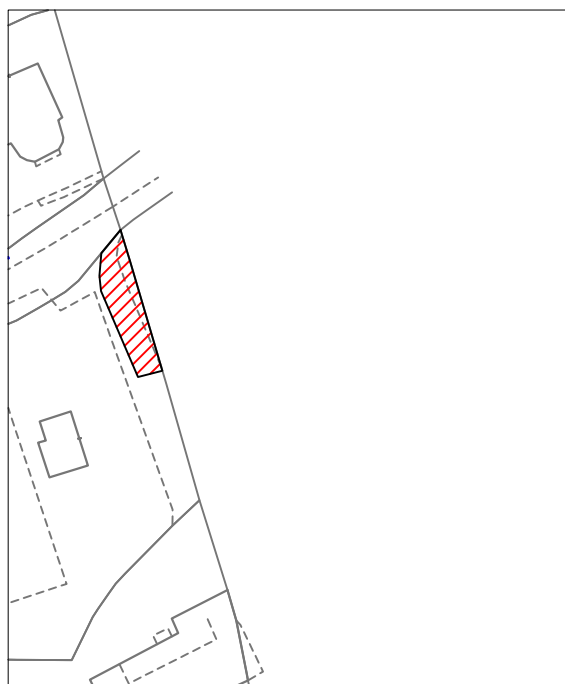
studio associato arch. G. Cigognetti - arch. M. Piccardi - ing. C. Vitale - località S.Polo - Lonato d/G (BS)

Superficie catastale (non determinata)

Superficie a parcheggio: 570 mq

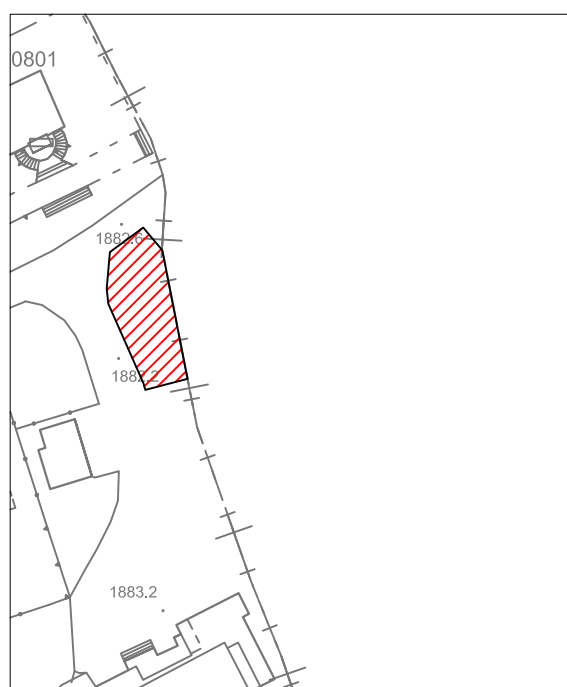
Superficie a verde: 0 mq

Superficie totale: 570 mq



Estratto mappa catastale foglio n. 52

scala 1:2000



Estratto aerofotogrammetrico

scala 1:2000

LEGENDA




Individuazione SP



Parcheggio

Indirizzo	Via case sparse del Tonale	VINCOLI PAESAGGISTICI
Categoria Piano dei Servizi	SP	ambientale, archeologico
PROPRIETA'		VINCOLI AMMINISTRATIVI
Pubblico		rispetto elettrodotti, reticolo idrico
Privato	soggetto privato	FATTIBILITA' GEOLOGICA
Soggezione		classe 2, 3
FUNZIONE		ZONIZZAZIONE ACUSTICA
Categoria	servizi per il trasporto	classe II e III
Tipologia	parcheggio in area assegnata	PIANO PROTEZIONE CIVILE
Funzione secondaria		Area di ricovero
Funzione accessoria		ACCESSIBILITA' - FRUIZIONE <i>Punteggio</i>
Punteggio	3-4 classe C	Accessibilità diretta 1
Giudizio	CLASSE C (4)	Fruibilità continua 2
DATI DIMENSIONALI <i>(mq)</i>		Bacino di utenza sovracomunale 2
Sup.catastale	non determinata	Servizi disponibili nessuno 0
Sup. a parcheggio	12030	Punteggio 5-6 classe B
Sup. verde	0	Giudizio CLASSE B (3)
Sup. totale	12030	GRADO DI CONSERVAZIONE <i>Punteggio</i>
		Stato scadente 3
		Giudizio CLASSE D (3)
		SINTESI QUALITATIVA
		Giudizio qualitativo sugli spazi (10-14) CLASSE C





DOTAZIONI

Dotazione minima	piazzale sterrato	X
Dotazioni aggiuntive	asfaltato/ pavimentato	X
	verde/ cestini	
	marciapiede	
	copertura	
Impianti tecnologici	illuminazione	
	illuminazione indiretta	
Prestazioni aggiuntive		
Accostamenti		
Pregio		

NECESSITA' INTERVENTI - POTENZIALITA' E PREVISIONI

Costo totale necessità interventi [€]

Costo totale potenzialità e previsioni [€]



Parcheggio

P 50

STATO DI FATTO

Comune di
Ponte di Legno
Provincia di Brescia

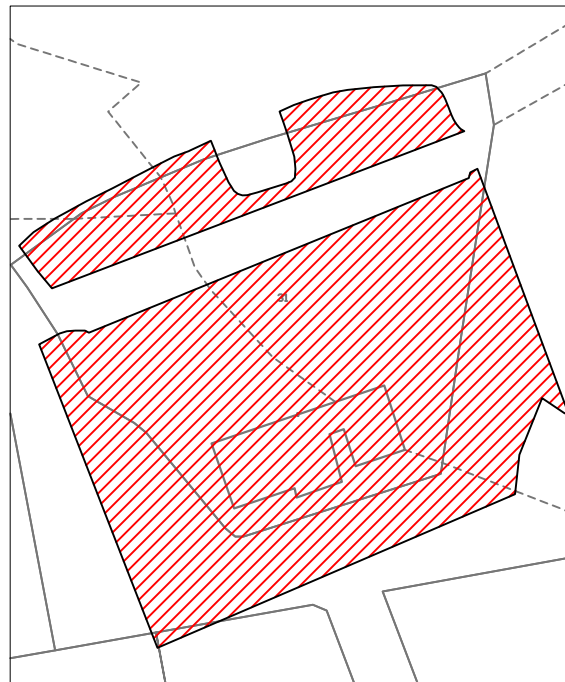
studio associato arch. G. Cigognetti - arch. M. Piccardi - ing. C. Vitale - località S.Polo - Lonato d/G (BS)

Superficie catastale (non determinata)

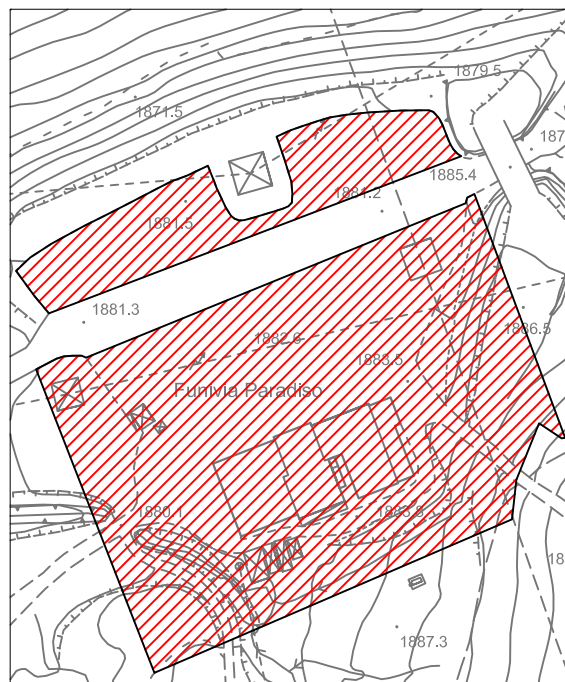
Superficie a parcheggio: 12.030 mq

Superficie a verde: 0 mq

Superficie totale: 12.030 mq



Estratto mappa catastale foglio n. 55 scala 1:2000



Estratto aerofotogrammetrico scala 1:2000

LEGENDA




Individuazione SP



Parcheggio

Indirizzo	Via Valle delle Messi	VINCOLI PAESAGGISTICI
Categoria Piano dei Servizi	SP	ambientale
PROPRIETA'		VINCOLI AMMINISTRATIVI
Pubblico	ente comunale	/
Privato		FATTIBILITA' GEOLOGICA
Soggezione		classe 3
FUNZIONE		ZONIZZAZIONE ACUSTICA
Categoria	servizi per il trasporto	classe III
Tipologia	parcheggio in area assegnata	PIANO PROTEZIONE CIVILE
Funzione secondaria		/
Funzione accessoria		ACCESSIBILITA' - FRUIZIONE <i>Punteggio</i>
Punteggio	3-4 classe C	Accessibilità diretta 1
Giudizio	CLASSE C (4)	Fruibilità continua 2
DATI DIMENSIONALI <i>(mq)</i>		Bacino di utenza comunale 1
Sup.catastale	non determinata	Servizi disponibili 1
Sup. a parcheggio	30	Servizi Religiosi
Sup. verde	0	Punteggio 5-6 classe B
Sup. totale	30	Giudizio CLASSE B (3)
		GRADO DI CONSERVAZIONE <i>Punteggio</i>
		Stato buono 12
		Giudizio CLASSE A (12)
		SINTESI QUALITATIVA
		Giudizio qualitativo sugli spazi (15-19) CLASSE B





DOTAZIONI

Dotazione minima	piazzale sterrato	X
Dotazioni aggiuntive	asfaltato/ pavimentato	X
	verde/ cestini	
	marciapiede	
	copertura	
Impianti tecnologici	illuminazione	
	illuminazione indiretta	X
Prestazioni aggiuntive		
Accostamenti		
Pregio		

NECESSITA' INTERVENTI - POTENZIALITA' E PREVISIONI

Costo totale necessità interventi [€]

Costo totale potenzialità e previsioni [€]



Parcheggio

P 51

STATO DI FATTO

Comune di
Ponte di Legno
Provincia di Brescia

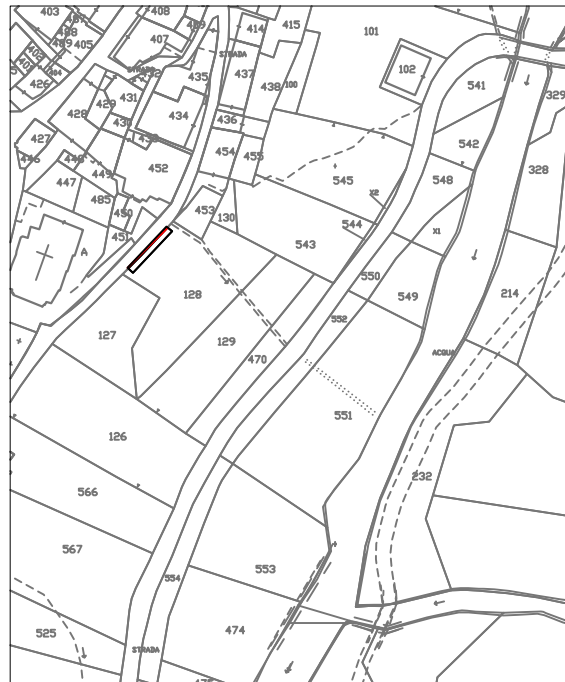
studio associato arch. G. Cigognetti - arch. M. Piccardi - ing. C. Vitale - località S.Polo - Lonato d/G (BS)

Superficie catastale (non determinata)

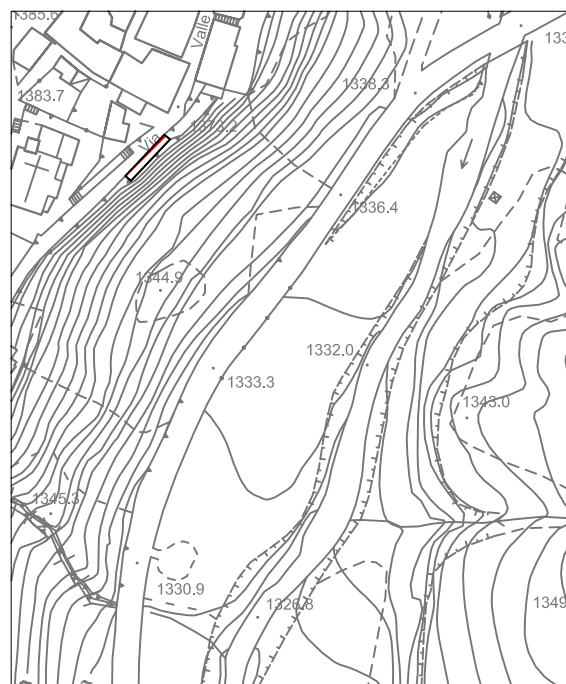
Superficie a parcheggio: 30 mq

Superficie a verde: 0 mq

Superficie totale: 30 mq



Estratto mappa catastale foglio n. 28 scala 1:2000



Estratto aerofotogrammetrico scala 1:2000


LEGENDA

 Individuazione SP



Parcheggio

Indirizzo	Via Valle delle Messi	VINCOLI PAESAGGISTICI
Categoria Piano dei Servizi	SP	ambientale
PROPRIETA'		VINCOLI AMMINISTRATIVI
Pubblico	ente comunale	/
Privato		FATTIBILITA' GEOLOGICA
Soggezione		classe 3
FUNZIONE		ZONIZZAZIONE ACUSTICA
Categoria	servizi per il trasporto	classe III
Tipologia	parcheggio in area assegnata	PIANO PROTEZIONE CIVILE
Funzione secondaria		/
Funzione accessoria		ACCESSIBILITA' - FRUIZIONE <i>Punteggio</i>
Punteggio	3-4 classe C	Accessibilità diretta 1
Giudizio	CLASSE C (4)	Fruibilità continua 2
DATI DIMENSIONALI <i>(mq)</i>		Bacino di utenza comunale 1
Sup.catastale	non determinata	Servizi disponibili area attrezzata 1
Sup. a parcheggio	42	Punteggio 5-6 classe B
Sup. verde	0	Giudizio CLASSE B (3)
Sup. totale	42	GRADO DI CONSERVAZIONE <i>Punteggio</i>
		Stato discreto 9
		Giudizio CLASSE B (9)
		SINTESI QUALITATIVA
		Giudizio qualitativo sugli spazi (15-19) CLASSE B





DOTAZIONI

Dotazione minima	piazzale sterrato	X
Dotazioni aggiuntive	asfaltato/ pavimentato	X
	verde/ cestini	
	marciapiede	
	copertura	
Impianti tecnologici	illuminazione	
	illuminazione indiretta	X
Prestazioni aggiuntive		
Accostamenti		
Pregio		

NECESSITA' INTERVENTI - POTENZIALITA' E PREVISIONI

Costo totale necessità interventi [€]

Costo totale potenzialità e previsioni [€]



Parcheggio

P 52

STATO DI FATTO

Comune di
Ponte di Legno
Provincia di Brescia

studio associato arch. G. Cigognetti - arch. M. Piccardi - ing. C. Vitale - località S.Polo - Lonato d/G (BS)

Superficie catastale (non determinata)

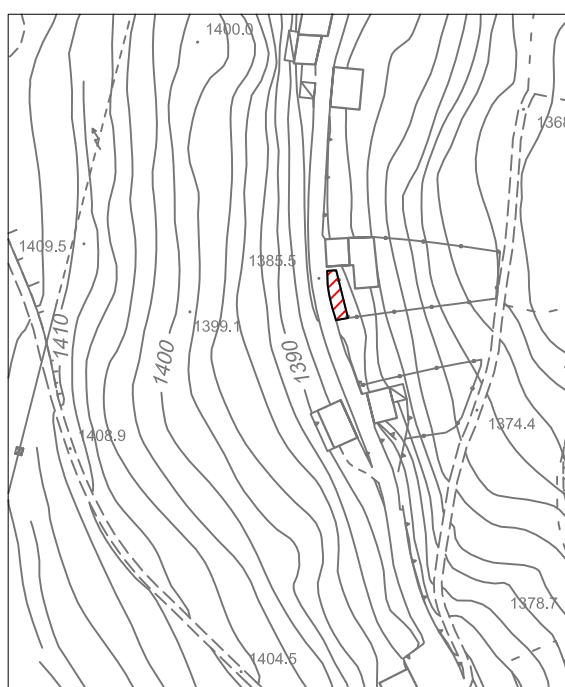
Superficie a parcheggio: 42 mq

Superficie a verde: 0 mq

Superficie totale: 42 mq



Estratto mappa catastale foglio n. 26 scala 1:2000



Estratto aerofotogrammetrico scala 1:2000


LEGENDA

 Individuazione SP



Parcheggio

Indirizzo	Via della Chiesa	VINCOLI PAESAGGISTICI
Categoria Piano dei Servizi	SP	ambientale
PROPRIETA'		VINCOLI AMMINISTRATIVI
Pubblico	ente comunale	cimiteriale
Privato		FATTIBILITA' GEOLOGICA
Soggezione		classe 3
FUNZIONE		ZONIZZAZIONE ACUSTICA
Categoria	servizi per il trasporto	classe III
Tipologia	parcheggio in area assegnata	PIANO PROTEZIONE CIVILE
Funzione secondaria		/
Funzione accessoria		ACCESSIBILITA' - FRUIZIONE <i>Punteggio</i>
Punteggio	3-4 classe C	Accessibilità diretta 1
Giudizio	CLASSE C (4)	Fruibilità continua 2
DATI DIMENSIONALI <i>(mq)</i>		Bacino di utenza comunale 1
Sup.catastale	non determinata	Servizi disponibili 1
Sup. a parcheggio	14	Servizi religiosi
Sup. verde	0	Punteggio 5-6 classe B
Sup. totale	14	Giudizio CLASSE B (3)
		GRADO DI CONSERVAZIONE <i>Punteggio</i>
		Stato discreto 9
		Giudizio CLASSE B (9)
		SINTESI QUALITATIVA
		Giudizio qualitativo sugli spazi (15-19) CLASSE B





DOTAZIONI

Dotazione minima	piazzale sterrato	X
Dotazioni aggiuntive	asfaltato/ pavimentato	X
	verde/ cestini	
	marciapiede	
	copertura	
Impianti tecnologici	illuminazione	
	illuminazione indiretta	X
Prestazioni aggiuntive		
Accostamenti		
Pregio		

NECESSITA' INTERVENTI - POTENZIALITA' E PREVISIONI

Costo totale necessità interventi [€]

Costo totale potenzialità e previsioni [€]



Parcheggio

P 53

STATO DI FATTO

Comune di
Ponte di Legno
Provincia di Brescia

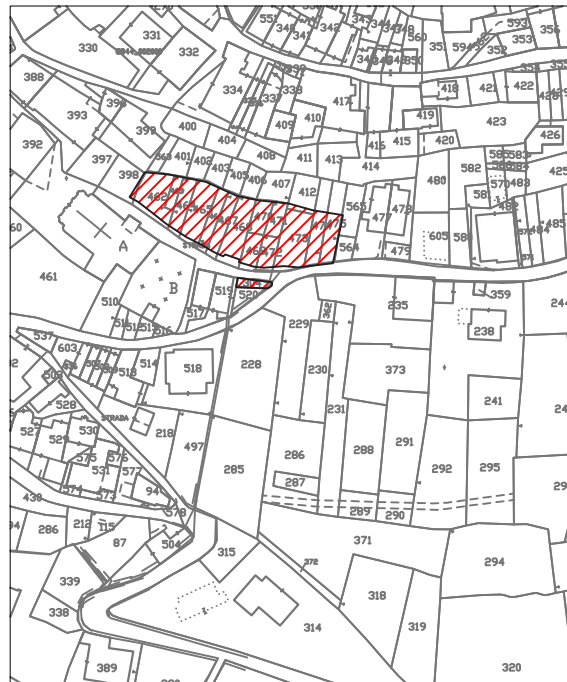
studio associato arch. G. Cigognetti - arch. M. Piccardi - ing. C. Vitale - località S.Polo - Lonato d/G (BS)

Superficie catastale (non determinata)

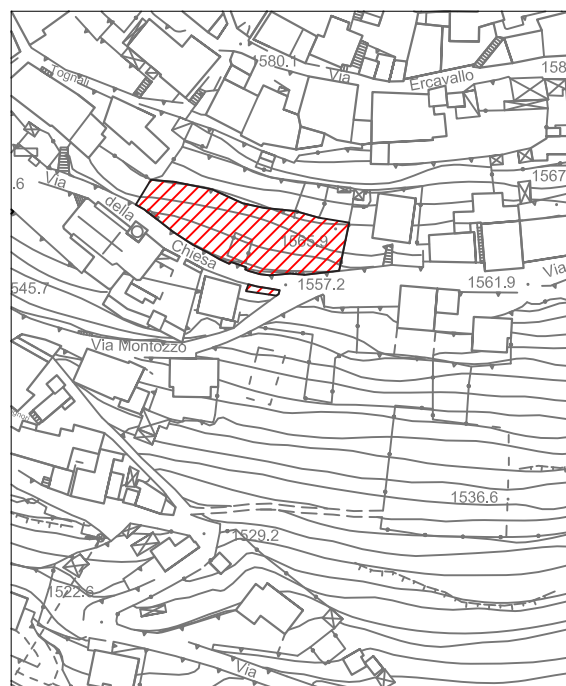
Superficie a parcheggio: 14 mq

Superficie a verde: 0 mq

Superficie totale: 14 mq



Estratto mappa catastale foglio n. 20 scala 1:2000



Estratto aerofotogrammetrico scala 1:2000

LEGENDA





Individuazione SP



Parcheggio

Indirizzo	Via della Chiesa	VINCOLI PAESAGGISTICI
Categoria Piano dei Servizi	SP	ambientale
PROPRIETA'		VINCOLI AMMINISTRATIVI
Pubblico	ente comunale	cimiteriale
Privato		FATTIBILITA' GEOLOGICA
Soggezione		classe 3
FUNZIONE		ZONIZZAZIONE ACUSTICA
Categoria	servizi per il trasporto	classe III
Tipologia	parcheggio in area assegnata	PIANO PROTEZIONE CIVILE
Funzione secondaria		/
Funzione accessoria		ACCESSIBILITA' - FRUIZIONE <i>Punteggio</i>
Punteggio	3-4 classe C	Accessibilità diretta 1
Giudizio	CLASSE C (4)	Fruibilità continua 2
DATI DIMENSIONALI	<i>(mq)</i>	Bacino di utenza comunale 1
Sup.catastale	non determinata	Servizi disponibili area attrezzata 1
Sup. a parcheggio	813	Punteggio 5-6 classe B
Sup. verde	0	Giudizio CLASSE B (3)
Sup. totale	813	GRADO DI CONSERVAZIONE <i>Punteggio</i>
		Stato buono 12
		Giudizio CLASSE A (12)
		SINTESI QUALITATIVA
		Giudizio qualitativo sugli spazi (15-19) CLASSE B





DOTAZIONI

Dotazione minima	piazzale sterrato	X
Dotazioni aggiuntive	asfaltato/ pavimentato	X
	verde/ cestini	
	marciapiede	
	copertura	
Impianti tecnologici	illuminazione	
	illuminazione indiretta	X
Prestazioni aggiuntive		
Accostamenti		
Pregio		

NECESSITA' INTERVENTI - POTENZIALITA' E PREVISIONI

Costo totale necessità interventi [€]

Costo totale potenzialità e previsioni [€]



Parcheggio

P 54

Comune di
Ponte di Legno
Provincia di Brescia

STATO DI FATTO

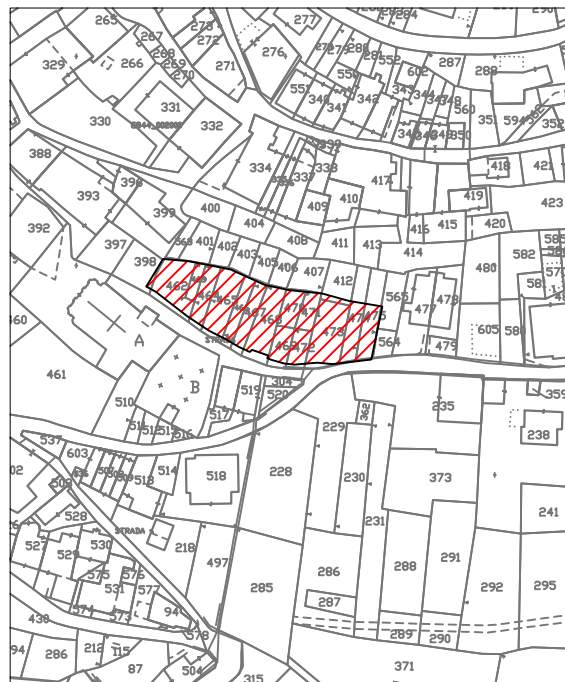
studio associato arch. G. Cigognetti - arch. M. Piccardi - ing. C. Vitale - località S.Polo - Lonato d/G (BS)

Superficie catastale (non determinata)

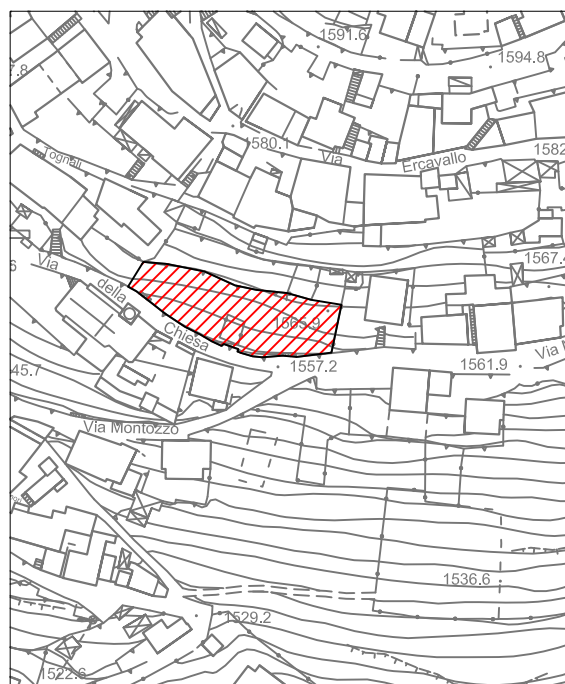
Superficie a parcheggio: 813 mq

Superficie a verde: 0 mq

Superficie totale: 813 mq



Estratto mappa catastale foglio n. 20 scala 1:2000



Estratto aerofotogrammetrico scala 1:2000


LEGENDA

 Individuazione SP



Parcheggio

Indirizzo	via XI febbraio	VINCOLI PAESAGGISTICI
Categoria Piano dei Servizi	SP7	ambientale
PROPRIETA'		VINCOLI AMMINISTRATIVI
Pubblico	ente comunale	/
Privato		FATTIBILITA' GEOLOGICA
Soggezione		classe 3
FUNZIONE		ZONIZZAZIONE ACUSTICA
Categoria	servizi per il trasporto	classe III
Tipologia	parcheggio in area assegnata	PIANO PROTEZIONE CIVILE
Funzione secondaria	fermata Autostazione	/
Funzione accessoria		ACCESSIBILITA' - FRUIZIONE <i>Punteggio</i>
Punteggio	8+ classe A	Accessibilità diretta 1
Giudizio	CLASSE A (8)	Fruibilità continua a disco orario 2
DATI DIMENSIONALI <i>(mq)</i>		Bacino di utenza comunale 1
Sup.catastale	non determinata	Servizi disponibili fermata mezzi pubblici 1
Sup. a parcheggio	86	Punteggio 5-6 classe B
Sup. verde	0	Giudizio CLASSE B (3)
Sup. totale	86	GRADO DI CONSERVAZIONE <i>Punteggio</i>
		Stato buono 12
		Giudizio CLASSE A (12)
		SINTESI QUALITATIVA
		Giudizio qualitativo sugli spazi (20+) CLASSE A





DOTAZIONI

Dotazione minima	piazzale sterrato	X	
Dotazioni aggiuntive	asfaltato/ pavimentato	X	
	verde/ cestini	X	
	marciapiede	X	
	copertura		
Impianti tecnologici	illuminazione	X	
	illuminazione indiretta	X	

NECESSITA' INTERVENTI - POTENZIALITA' E PREVISIONI

Costo totale necessità interventi [€]

Costo totale potenzialità e previsioni [€]



Parcheggio

P 55

STATO DI FATTO

Comune di
Ponte di Legno
Provincia di Brescia

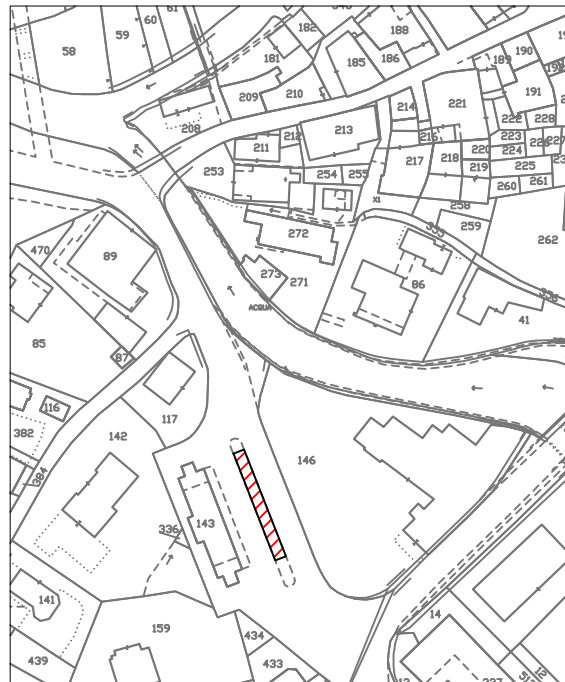
studio associato arch. G. Cigognetti - arch. M. Piccardi - ing. C. Vitale - località S.Polo - Lonato d/G (BS)

Superficie catastale (non determinata)

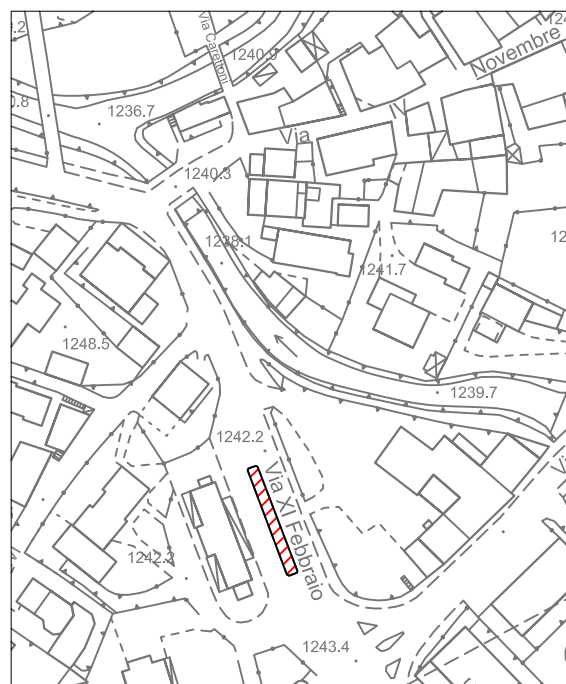
Superficie a parcheggio: 86 mq

Superficie a verde: 0 mq

Superficie totale: 86 mq



Estratto mappa catastale foglio n. 55 scala 1:2000



Estratto aerofotogrammetrico scala 1:2000

LEGENDA




Individuazione SP



Parcheggio

Indirizzo	Via Viso	VINCOLI PAESAGGISTICI
Categoria Piano dei Servizi	SP	ambientale
PROPRIETA'		VINCOLI AMMINISTRATIVI
Pubblico	ente comunale	fascia rispetto pozzi
Privato		FATTIBILITA' GEOLOGICA
Soggezione		classe 3
FUNZIONE		ZONIZZAZIONE ACUSTICA
Categoria	servizi per il trasporto	classe III
Tipologia	parcheggio in area assegnata	PIANO PROTEZIONE CIVILE
Funzione secondaria		/
Funzione accessoria		ACCESSIBILITA' - FRUIZIONE <i>Punteggio</i>
Punteggio	1-2 classe D	Accessibilità diretta 1
Giudizio	CLASSE D (2)	Fruibilità continua 2
DATI DIMENSIONALI <i>(mq)</i>		Bacino di utenza sovracomunale 2
Sup.catastale	non determinata	Servizi disponibili area attrezzata 1
Sup. a parcheggio	355	Punteggio 5-6 classe B
Sup. verde	0	Giudizio CLASSE B (3)
Sup. totale	355	GRADO DI CONSERVAZIONE <i>Punteggio</i>
		Stato sufficiente 6
		Giudizio CLASSE C (6)
		SINTESI QUALITATIVA
		Giudizio qualitativo sugli spazi (10-14) CLASSE C





DOTAZIONI

Dotazione minima	piazzale sterrato	X
Dotazioni aggiuntive	asfaltato / pavimentato	
	verde / cestini	
	marciapiede	
	copertura	
Impianti tecnologici	illuminazione	
	illuminazione indiretta	
Prestazioni aggiuntive		
Accostamenti		
Pregio		

NECESSITA' INTERVENTI - POTENZIALITA' E PREVISIONI

Costo totale necessità interventi [€]

Costo totale potenzialità e previsioni [€]



Parcheggio

P 56

Comune di
Ponte di Legno
Provincia di Brescia

STATO DI FATTO

studio associato arch. G. Cigognetti - arch. M. Piccardi - ing. C. Vitale - località S.Polo - Lonato d/G (BS)

Superficie catastale (non determinata)

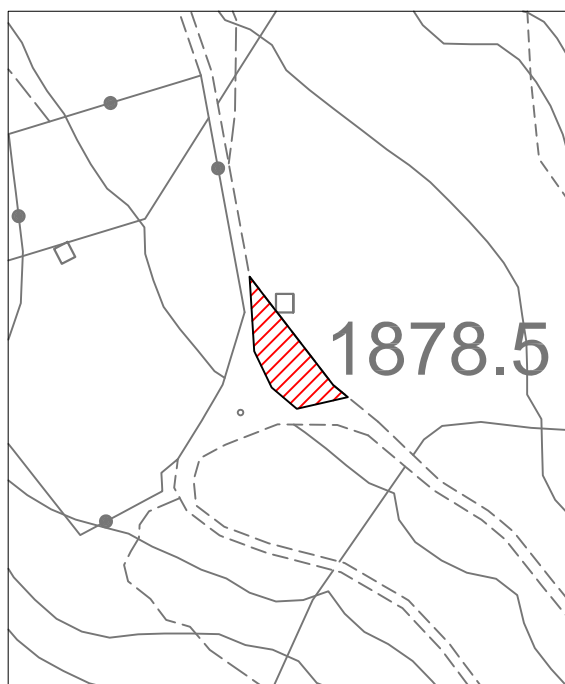
Superficie a parcheggio: 355 mq

Superficie a verde: 0 mq

Superficie totale: 355 mq



Estratto mappa catastale foglio n. 16 scala 1:2000



Estratto aerofotogrammetrico scala 1:2000


LEGENDA

 Individuazione SP



Parcheggio

Indirizzo	Via Nazionale	VINCOLI PAESAGGISTICI
Categoria Piano dei Servizi	SP	ambientale
PROPRIETA'		VINCOLI AMMINISTRATIVI
Pubblico	ente comunale	stradale
Privato		FATTIBILITA' GEOLOGICA
Soggezione		classe 3
FUNZIONE		ZONIZZAZIONE ACUSTICA
Categoria	servizi per il trasporto	classe III
Tipologia	parcheggio in area assegnata	PIANO PROTEZIONE CIVILE
Funzione secondaria		/
Funzione accessoria		ACCESSIBILITA' - FRUIZIONE <i>Punteggio</i>
Punteggio	3-4 classe C	Accessibilità diretta 1
Giudizio	CLASSE C (4)	Fruibilità continua 2
DATI DIMENSIONALI <i>(mq)</i>		Bacino di utenza sovracomunale 2
Sup.catastale	non determinata	Servizi disponibili nessuno 0
Sup. a parcheggio	51	Punteggio 5-6 classe B
Sup. verde	0	Giudizio CLASSE B (3)
Sup. totale	51	GRADO DI CONSERVAZIONE <i>Punteggio</i>
		Stato discreto 9
		Giudizio CLASSE B (9)
		SINTESI QUALITATIVA
		Giudizio qualitativo sugli spazi (15-19) CLASSE B





DOTAZIONI

Dotazione minima	piazzale sterrato	X
Dotazioni aggiuntive	asfaltato/ pavimentato	X
	verde/ cestini	
	marciapiede	
	copertura	
Impianti tecnologici	illuminazione	
	illuminazione indiretta	
Prestazioni aggiuntive		
Accostamenti		
Pregio		

NECESSITA' INTERVENTI - POTENZIALITA' E PREVISIONI

Costo totale necessità interventi [€]

Costo totale potenzialità e previsioni [€]



Parcheggio

P 57

STATO DI FATTO

Comune di
Ponte di Legno
Provincia di Brescia

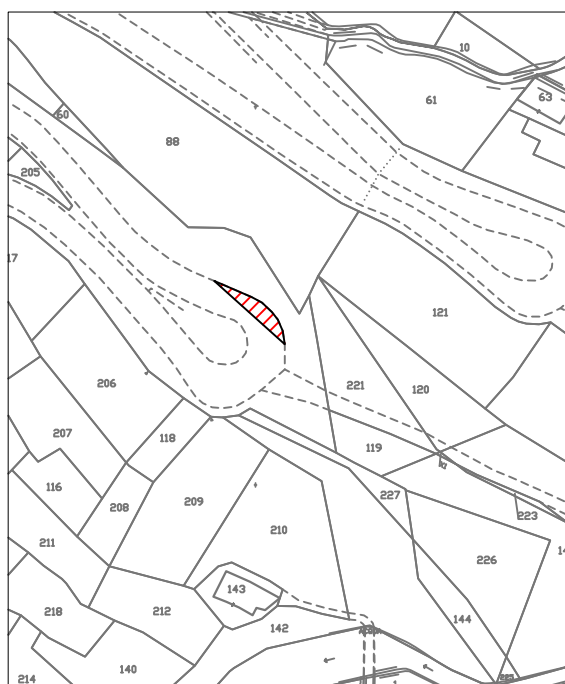
studio associato arch. G. Cigognetti - arch. M. Piccardi - ing. C. Vitale - località S.Polo - Lonato d/G (BS)

Superficie catastale (non determinata)

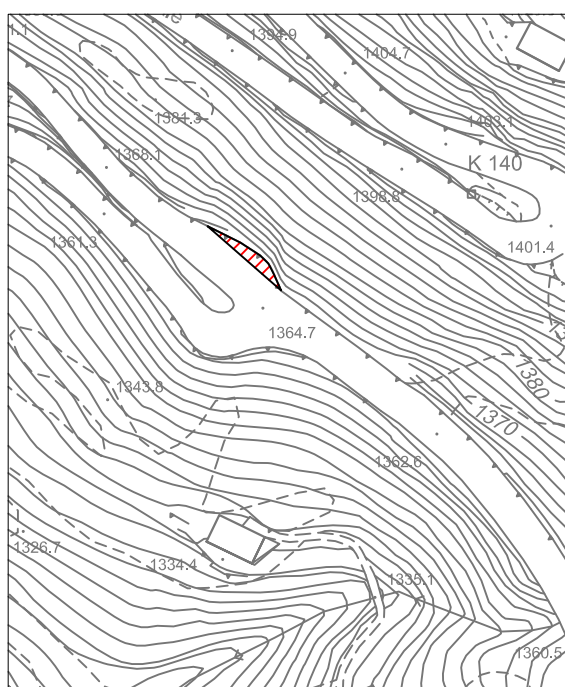
Superficie a parcheggio: 51 mq

Superficie a verde: 0 mq

Superficie totale: 51 mq



Estratto mappa catastale foglio n. 57 scala 1:2000



Estratto aerofotogrammetrico scala 1:2000


LEGENDA





Parcheggio

Indirizzo	Via case sparse del Tonale	VINCOLI PAESAGGISTICI
Categoria Piano dei Servizi	SP	ambientale
PROPRIETA'		VINCOLI AMMINISTRATIVI
Pubblico	ente comunale	stradale
Privato		FATTIBILITA' GEOLOGICA
Soggezione		classe 3
FUNZIONE		ZONIZZAZIONE ACUSTICA
Categoria	servizi per il trasporto	classe III
Tipologia	parcheggio in area assegnata	PIANO PROTEZIONE CIVILE
Funzione secondaria		/
Funzione accessoria		ACCESSIBILITA' - FRUIZIONE <i>Punteggio</i>
Punteggio	1-2 classe D	Accessibilità diretta 1
Giudizio	CLASSE D (2)	Fruibilità continua 2
DATI DIMENSIONALI <i>(mq)</i>		Bacino di utenza sovracomunale 2
Sup.catastale	non determinata	Servizi disponibili nessuno 0
Sup. a parcheggio	213	Punteggio 5-6 classe B
Sup. verde	0	Giudizio CLASSE B (3)
Sup. totale	213	GRADO DI CONSERVAZIONE <i>Punteggio</i>
		Stato discreto 6
		Giudizio CLASSE C (6)
		SINTESI QUALITATIVA
		Giudizio qualitativo sugli spazi (10-14) CLASSE C





DOTAZIONI

Dotazione minima	piazzale sterrato	X
Dotazioni aggiuntive	asfaltato/ pavimentato	
	verde/ cestini	
	marciapiede	
	copertura	
Impianti tecnologici	illuminazione	
	illuminazione indiretta	
Prestazioni aggiuntive		
Accostamenti		
Pregio		

NECESSITA' INTERVENTI - POTENZIALITA' E PREVISIONI

Costo totale necessità interventi [€]

Costo totale potenzialità e previsioni [€]



Parcheggio

P 58

STATO DI FATTO

Comune di
Ponte di Legno
Provincia di Brescia

studio associato arch. G. Cigognetti - arch. M. Piccardi - ing. C. Vitale - località S.Polo - Lonato d/G (BS)

Superficie catastale (non determinata)

Superficie a parcheggio: 213 mq

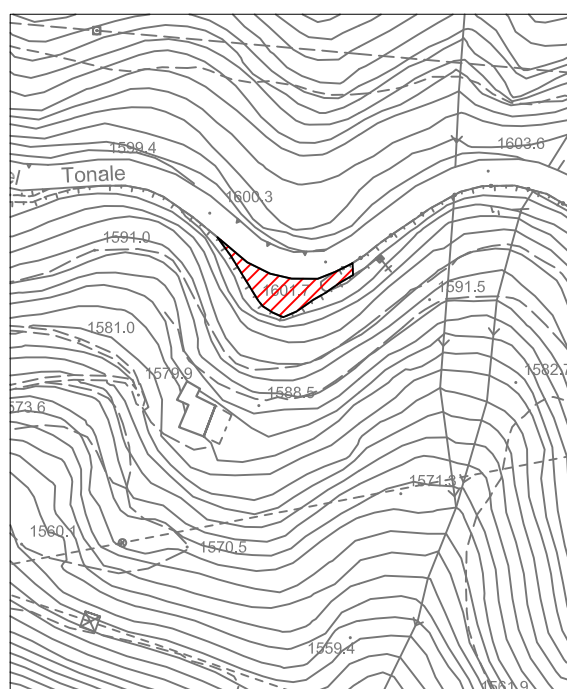
Superficie a verde: 0 mq

Superficie totale: 213 mq



Estratto mappa catastale foglio n. 61

scala 1:2000



Estratto aerofotogrammetrico

scala 1:2000

LEGENDA




Individuazione SP



Parcheggio

Indirizzo	Via case sparse del Tonale	VINCOLI PAESAGGISTICI
Categoria Piano dei Servizi	SP	ambientale
PROPRIETA'		VINCOLI AMMINISTRATIVI
Pubblico	ente comunale	stradale
Privato		FATTIBILITA' GEOLOGICA
Soggezione		classe 3
FUNZIONE		ZONIZZAZIONE ACUSTICA
Categoria	servizi per il trasporto	classe III
Tipologia	parcheggio in area assegnata	PIANO PROTEZIONE CIVILE
Funzione secondaria		/
Funzione accessoria		ACCESSIBILITA' - FRUIZIONE <i>Punteggio</i>
Punteggio	1-2 classe D	Accessibilità diretta 1
Giudizio	CLASSE D (2)	Fruibilità continua 2
DATI DIMENSIONALI <i>(mq)</i>		Bacino di utenza sovracomunale 2
Sup.catastale	non determinata	Servizi disponibili nessuno 0
Sup. a parcheggio	290	Punteggio 5-6 classe B
Sup. verde	0	Giudizio CLASSE B (3)
Sup. totale	290	GRADO DI CONSERVAZIONE <i>Punteggio</i>
		Stato scadente 3
		Giudizio CLASSE D (3)
		SINTESI QUALITATIVA
		Giudizio qualitativo sugli spazi (1-9) CLASSE D





DOTAZIONI

Dotazione minima	piazzale sterrato	X
Dotazioni aggiuntive	asfaltato/ pavimentato	
	verde/ cestini	
	marciapiede	
	copertura	
Impianti tecnologici	illuminazione	
	illuminazione indiretta	
Prestazioni aggiuntive		
Accostamenti		
Pregio		

NECESSITA' INTERVENTI - POTENZIALITA' E PREVISIONI

Costo totale necessità interventi [€]

Costo totale potenzialità e previsioni [€]



Parcheggio

P 59

Comune di
Ponte di Legno
Provincia di Brescia

STATO DI FATTO

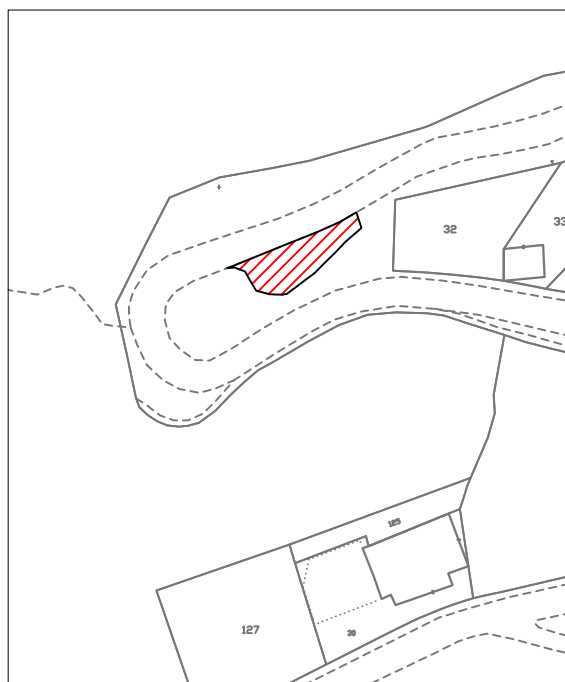
studio associato arch. G. Cigognetti - arch. M. Piccardi - ing. C. Vitale - località S.Polo - Lonato d/G (BS)

Superficie catastale (non determinata)

Superficie a parcheggio: 290 mq

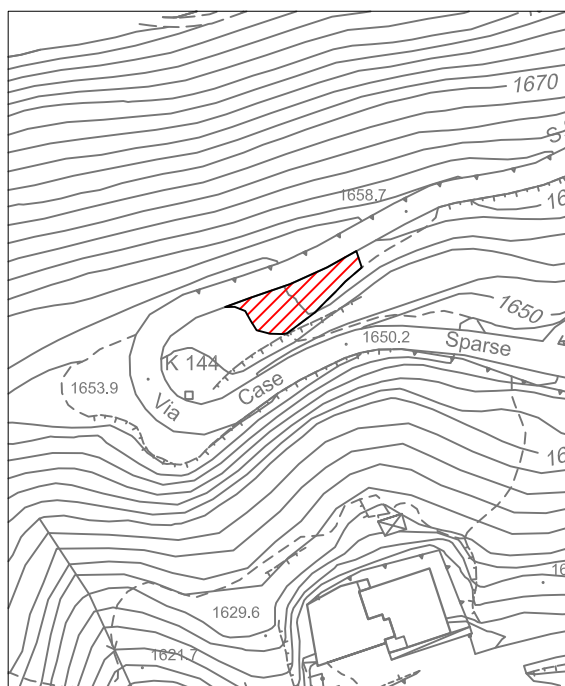
Superficie a verde: 0 mq

Superficie totale: 290 mq



Estratto mappa catastale foglio n. 61

scala 1:2000



Estratto aerofotogrammetrico

scala 1:2000

LEGENDA

 Individuazione SP



Parcheggio

Indirizzo	Piazzale Europa	VINCOLI PAESAGGISTICI
Categoria Piano dei Servizi	SP7	storico
PROPRIETA'		VINCOLI AMMINISTRATIVI
Pubblico	ente comunale	/
Privato		FATTIBILITA' GEOLOGICA
Soggezione		classe 3
FUNZIONE		ZONIZZAZIONE ACUSTICA
Categoria	servizi per il trasporto	classe II
Tipologia	parceggio in area assegnata	PIANO PROTEZIONE CIVILE
Funzione secondaria	Municipio, Posta	/
Funzione accessoria	Altri servizi	ACCESSIBILITA' - FRUIZIONE <i>Punteggio</i>
Punteggio	8+ classe A	Accessibilità diretta 1
Giudizio	CLASSE A (8)	Fruibilità continua 2
DATI DIMENSIONALI	<i>(mq)</i>	Bacino di utenza comunale 1
Sup.catastale	non determinata	Servizi disponibili fermata mezzi pubblici 2
Sup. a parcheggio	12519	Punteggio 5-6 classe B
Sup. verde	0	Giudizio CLASSE B (3)
Sup. totale	12519	GRADO DI CONSERVAZIONE <i>Punteggio</i>
		Stato buono 12
		Giudizio CLASSE A (12)
		SINTESI QUALITATIVA
		Giudizio qualitativo sugli spazi (20+) CLASSE A





DOTAZIONI

	Dotazione minima	piazzale sterrato	X
	Dotazioni aggiuntive	asfaltato/ pavimentato	X
		verde/ cestini	X
		marciapiede	X
		copertura	
	Impianti tecnologici	illuminazione	X
		illuminazione indiretta	

NECESSITA' INTERVENTI - POTENZIALITA' E PREVISIONI

Costo totale necessità interventi [€]

Costo totale potenzialità e previsioni [€]



Parcheggio

P 60

STATO DI FATTO

Comune di
Ponte di Legno
Provincia di Brescia

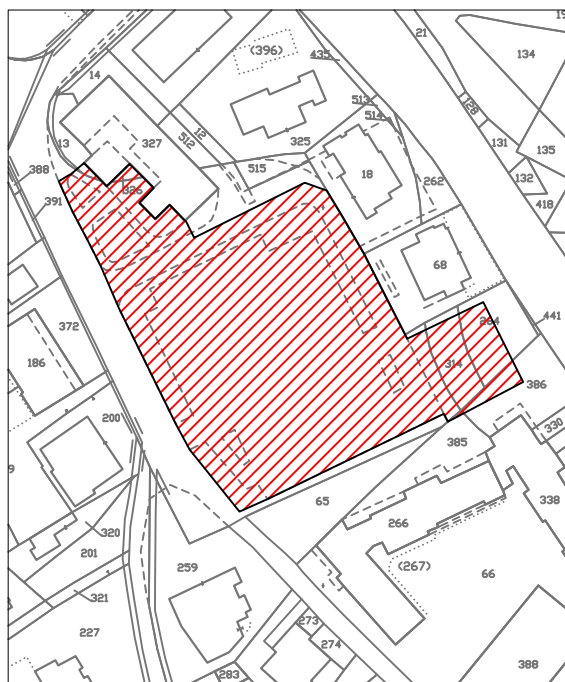
studio associato arch. G. Cigognetti - arch. M. Piccardi - ing. C. Vitale - località S.Polo - Lonato d/G (BS)

Superficie catastale (non determinata)

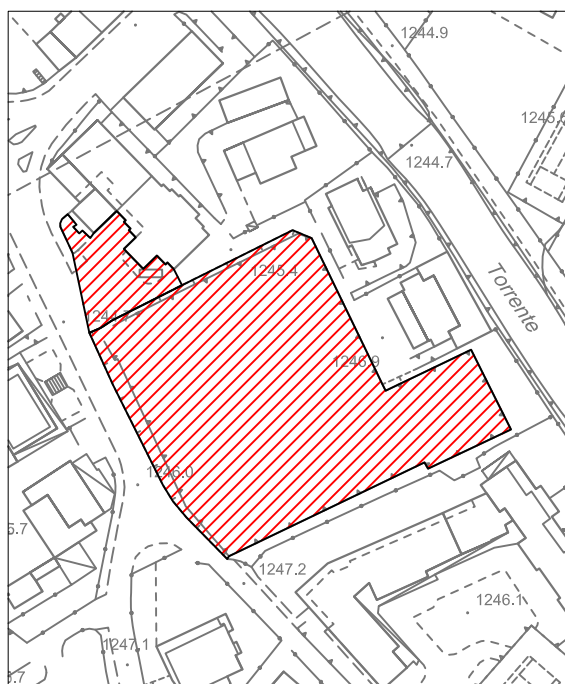
Superficie a parcheggio: 12.519 mq

Superficie a verde: 0 mq

Superficie totale: 12.519 mq



Estratto mappa catastale foglio n. 55 scala 1:2000



Estratto aerofotogrammetrico scala 1:2000


LEGENDA

 Individuazione SP



Parcheggio

Indirizzo	Viale Venezia	VINCOLI PAESAGGISTICI
Categoria Piano dei Servizi	SP7	ambientale
PROPRIETA'		VINCOLI AMMINISTRATIVI
Pubblico	ente comunale	/
Privato		FATTIBILITA' GEOLOGICA
Soggezione		classe 3
FUNZIONE		ZONIZZAZIONE ACUSTICA
Categoria	servizi per il trasporto	classe II
Tipologia	parcheggio in area assegnata	PIANO PROTEZIONE CIVILE
Funzione secondaria		/
Funzione accessoria	Residenza	ACCESSIBILITA' - FRUIZIONE <i>Punteggio</i>
Punteggio	1-2 classe D	Accessibilità diretta 1
Giudizio	CLASSE D (2)	Fruibilità continua 2
DATI DIMENSIONALI <i>(mq)</i>		Bacino di utenza comunale 1
Sup.catastale	non determinata	Servizi disponibili nessuno 0
Sup. a parcheggio	92	Punteggio 3-4 classe C
Sup. verde	0	Giudizio CLASSE C (2)
Sup. totale	92	GRADO DI CONSERVAZIONE <i>Punteggio</i>
		Stato scadente 3
		Giudizio CLASSE D (3)
		SINTESI QUALITATIVA
		Giudizio qualitativo sugli spazi (1-9) CLASSE D





DOTAZIONI

Dotazione minima	piazzale sterrato	X	
Dotazioni aggiuntive	asfaltato/ pavimentato		
	verde/ cestini		
	marciapiede		
	copertura		
Impianti tecnologici	illuminazione		
	illuminazione indiretta	X	

NECESSITA' INTERVENTI - POTENZIALITA' E PREVISIONI

Costo totale necessità interventi [€]

Costo totale potenzialità e previsioni [€]



Parcheggio

P 61

STATO DI FATTO

Comune di
Ponte di Legno
Provincia di Brescia

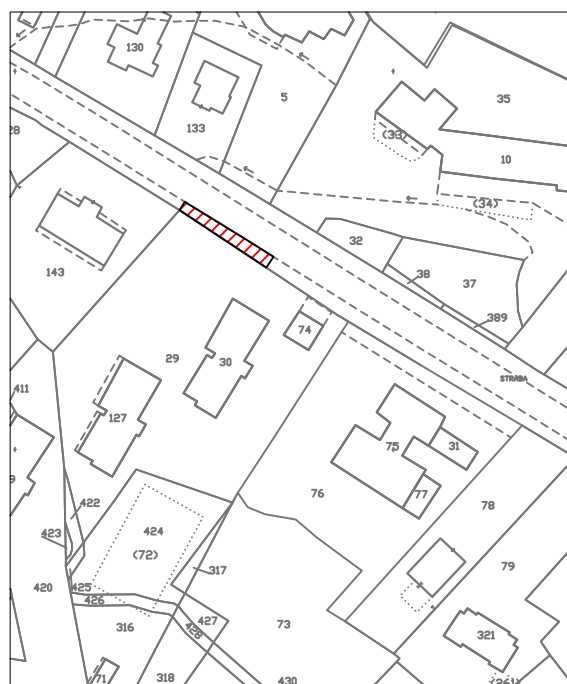
studio associato arch. G. Cigognetti - arch. M. Piccardi - ing. C. Vitale - località S.Polo - Lonato d/G (BS)

Superficie catastale (non determinata)

Superficie a parcheggio: 92 mq

Superficie a verde: 0 mq

Superficie totale: 92 mq



Estratto mappa catastale foglio n. 56

scala 1:2000



Estratto aerofotogrammetrico

scala 1:2000

LEGENDA





Individuazione SP



Parcheggio

Indirizzo	via Nino Bixio	VINCOLI PAESAGGISTICI	
Categoria Piano dei Servizi	SP7	/	
PROPRIETA'		VINCOLI AMMINISTRATIVI	
Pubblico	ente comunale	/	
Privato		FATTIBILITA' GEOLOGICA	
Soggezione		classe 2	
FUNZIONE		ZONIZZAZIONE ACUSTICA	
Categoria	servizi per il trasporto	classe II	
Tipologia	parcheggio in area assegnata	PIANO PROTEZIONE CIVILE	
Funzione secondaria		/	
Funzione accessoria	Residenza	ACCESSIBILITA' - FRUIZIONE	<i>Punteggio</i>
Punteggio	5-7 classe B	Accessibilità	diretta 1
Giudizio	CLASSE B (6)	Fruibilità	continua 2
DATI DIMENSIONALI		Bacino di utenza	comunale 1
Sup.catastale	non determinata	Servizi disponibili	nessuno 0
Sup. a parcheggio	111	Punteggio	3-4 classe C
Sup. verde	0	Giudizio	CLASSE C (2)
Sup. totale	111	GRADO DI CONSERVAZIONE	<i>Punteggio</i>
		Stato sufficiente	6
		Giudizio	CLASSE C (6)
		SINTESI QUALITATIVA	
		Giudizio qualitativo sugli spazi	(10-14) CLASSE C





DOTAZIONI

Dotazione minima	piazzale sterrato	X	
Dotazioni aggiuntive	asfaltato/ pavimentato	X	
	verde/ cestini	X	
	marciapiede		
	copertura		
Impianti tecnologici	illuminazione		
	illuminazione indiretta	X	

NECESSITA' INTERVENTI - POTENZIALITA' E PREVISIONI

Costo totale necessità interventi [€]

Costo totale potenzialità e previsioni [€]



Parcheggio

P 62

STATO DI FATTO

Comune di
Ponte di Legno
Provincia di Brescia

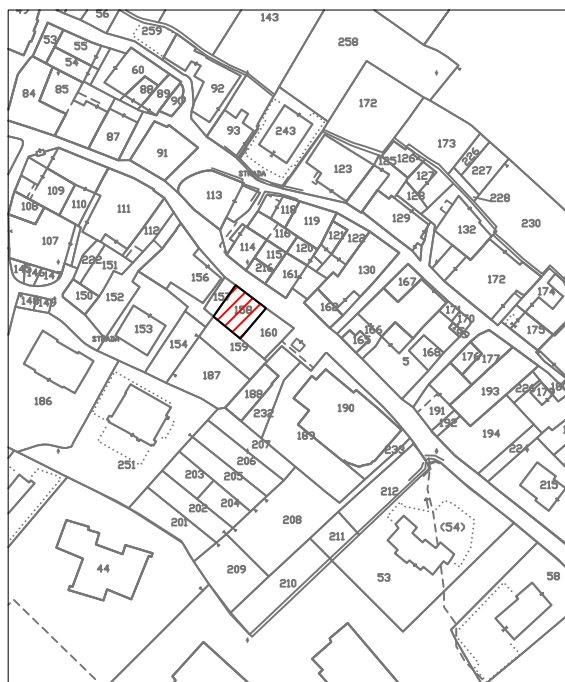
studio associato arch. G. Cigognetti - arch. M. Piccardi - ing. C. Vitale - località S.Polo - Lonato d/G (BS)

Superficie catastale (non determinata)

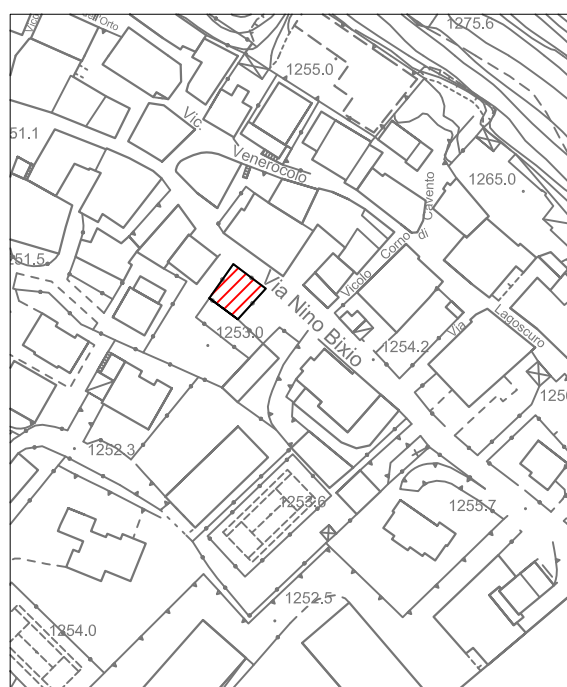
Superficie a parcheggio: 111 mq

Superficie a verde: 0 mq

Superficie totale: 111 mq



Estratto mappa catastale foglio n. 47 scala 1:2000



Estratto aerofotogrammetrico scala 1:2000

LEGENDA



Individuazione SP



Parcheggio

Indirizzo	Vicolo Fontana	VINCOLI PAESAGGISTICI
Categoria Piano dei Servizi	SP7	/
PROPRIETA'		VINCOLI AMMINISTRATIVI
Pubblico	ente comunale	/
Privato		FATTIBILITA' GEOLOGICA
Soggezione		classe 3
FUNZIONE		ZONIZZAZIONE ACUSTICA
Categoria	servizi per il trasporto	classe III
Tipologia	parceggio in area assegnata	PIANO PROTEZIONE CIVILE
Funzione secondaria		/
Funzione accessoria	Servizi istruzione	ACCESSIBILITA' - FRUIZIONE <i>Punteggio</i>
Punteggio	5-7 classe B	Accessibilità diretta 1
Giudizio	CLASSE B (6)	Fruibilità continua 2
DATI DIMENSIONALI <i>(mq)</i>		Bacino di utenza comunale 1
Sup.catastale	non determinata	Servizi disponibili fermata mezzi pubblici 1
Sup. a parcheggio	348	Punteggio 5-6 classe B
Sup. verde	0	Giudizio CLASSE B (3)
Sup. totale	348	GRADO DI CONSERVAZIONE <i>Punteggio</i>
		Stato buono 12
		Giudizio CLASSE A (12)
		SINTESI QUALITATIVA
		Giudizio qualitativo sugli spazi (20+) CLASSE A





DOTAZIONI

Dotazione minima	piazzale sterrato	X	
Dotazioni aggiuntive	asfaltato/ pavimentato	X	
	verde/ cestini	X	
	marciapiede	X	
	copertura		
Impianti tecnologici	illuminazione		
	illuminazione indiretta	X	

NECESSITA' INTERVENTI - POTENZIALITA' E PREVISIONI

Costo totale necessità interventi [€]

Costo totale potenzialità e previsioni [€]



Parcheggio

P 63

STATO DI FATTO

Comune di
Ponte di Legno
Provincia di Brescia

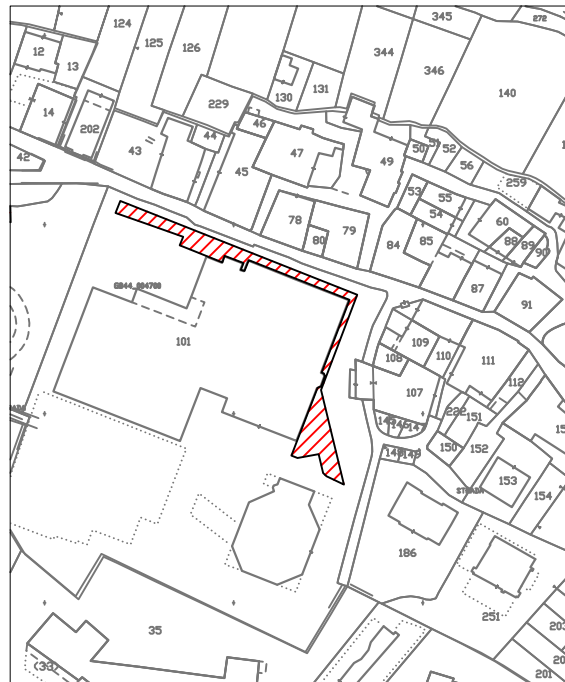
studio associato arch. G. Cigognetti - arch. M. Piccardi - ing. C. Vitale - località S.Polo - Lonato d/G (BS)

Superficie catastale (non determinata)

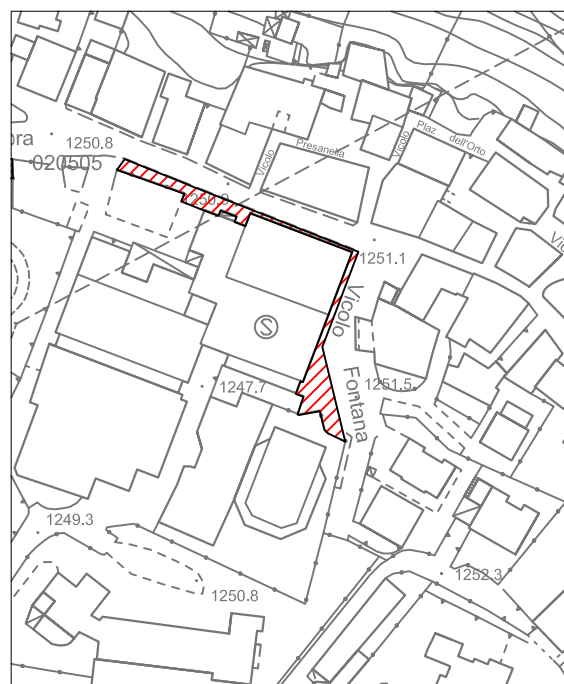
Superficie a parcheggio: 348 mq

Superficie a verde: 0 mq

Superficie totale: 348 mq



Estratto mappa catastale foglio n. 47 scala 1:2000



Estratto aerofotogrammetrico scala 1:2000

LEGENDA




Individuazione SP



Parcheggio

Indirizzo	via Gennaro Sora	VINCOLI PAESAGGISTICI
Categoria Piano dei Servizi	SP7	/
PROPRIETA'		VINCOLI AMMINISTRATIVI
		/
Pubblico	ente comunale	
Privato		FATTIBILITA' GEOLOGICA
Soggezione		classe 3
FUNZIONE		ZONIZZAZIONE ACUSTICA
		classe III
Categoria	servizi per il trasporto	PIANO PROTEZIONE CIVILE
Tipologia	parcheggio in area assegnata	Area di ricovero
Funzione secondaria	Parcheggio scuola	ACCESSIBILITA' - FRUIZIONE <i>Punteggio</i>
Funzione accessoria	Residenza	Accessibilità diretta 1
Punteggio	5-7 classe B	Fruibilità parziale con disco orario 1
Giudizio	CLASSE B (6)	Bacino di utenza comunale 1
DATI DIMENSIONALI <i>(mq)</i>		Servizi disponibili fermata mezzi pubblici 1
Sup.catastale	non determinata	Punteggio 3-4 classe C
Sup. a parcheggio	154	Giudizio CLASSE C (2)
Sup. verde	0	GRADO DI CONSERVAZIONE <i>Punteggio</i>
Sup. totale	154	Stato buono 12
		Giudizio CLASSE A (12)
		SINTESI QUALITATIVA
		Giudizio qualitativo sugli spazi (20+) CLASSE A





DOTAZIONI

Dotazione minima	piazzale sterrato	X	
Dotazioni aggiuntive	asfaltato/ pavimentato	X	
	verde/ cestini	X	
	marciapiede	X	
	copertura		
Impianti tecnologici	illuminazione		
	illuminazione indiretta	X	

NECESSITA' INTERVENTI - POTENZIALITA' E PREVISIONI

Costo totale necessità interventi [€]

Costo totale potenzialità e previsioni [€]



Parcheggio

P 64

STATO DI FATTO

Comune di
Ponte di Legno
Provincia di Brescia

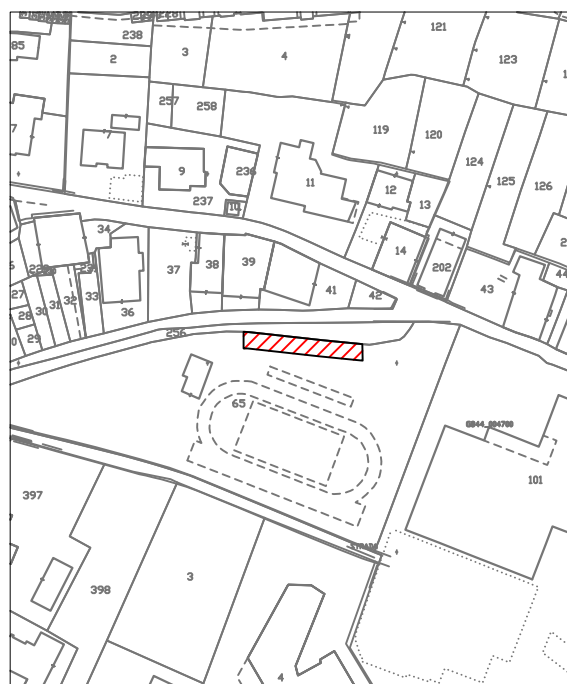
studio associato arch. G. Cigognetti - arch. M. Piccardi - ing. C. Vitale - località S.Polo - Lonato d/G (BS)

Superficie catastale (non determinata)

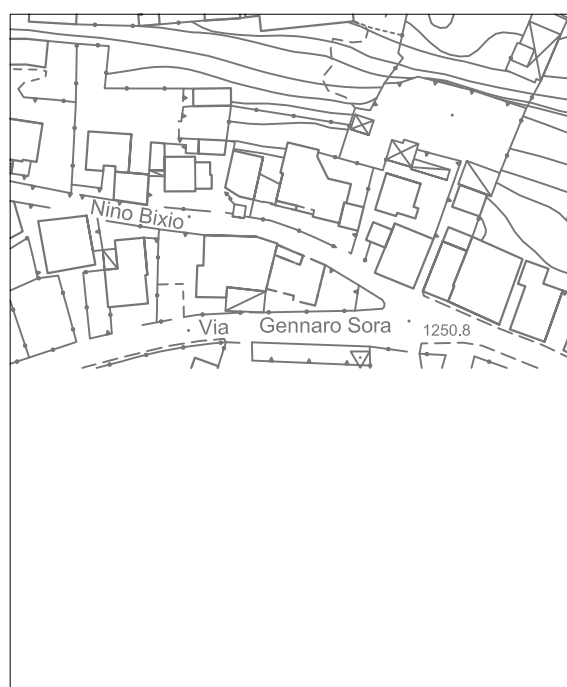
Superficie a parcheggio: 154 mq

Superficie a verde: 0 mq

Superficie totale: 154 mq



Estratto mappa catastale foglio n. 47 scala 1:2000



Estratto aerofotogrammetrico scala 1:2000

LEGENDA




Individuazione SP



Parcheggio

Indirizzo	via G. Baslini	VINCOLI PAESAGGISTICI	
Categoria Piano dei Servizi	SP7	ambientale	
PROPRIETA'		VINCOLI AMMINISTRATIVI	
Pubblico	ente comunale	fasce rispetto elettrodotti	
Privato		FATTIBILITA' GEOLOGICA	
Soggezione		classe 3	
FUNZIONE		ZONIZZAZIONE ACUSTICA	
Categoria	servizi per il trasporto	classe III	
Tipologia	parcheggio in area assegnata	PIANO PROTEZIONE CIVILE	
Funzione secondaria	Verde attrezzato	/	
Funzione accessoria	Residenza	ACCESSIBILITA' - FRUIZIONE	<i>Punteggio</i>
Punteggio	5-7 classe B	Accessibilità	diretta 1
Giudizio	CLASSE B (6)	Fruibilità	continua 2
DATI DIMENSIONALI		Bacino di utenza	comunale 1
Sup.catastale	non determinata	Servizi disponibili	nessuno 0
Sup. a parcheggio	266	Punteggio	3-4 classe C
Sup. verde	0	Giudizio	CLASSE C (2)
Sup. totale	266	GRADO DI CONSERVAZIONE	<i>Punteggio</i>
		Stato buono	12
		Giudizio	CLASSE A (12)
		SINTESI QUALITATIVA	
		Giudizio qualitativo sugli spazi	(20+) CLASSE A





DOTAZIONI

Dotazione minima	piazzale sterrato	X	
Dotazioni aggiuntive	asfaltato/ pavimentato	X	
	verde/ cestini		
	marciapiede	X	
	copertura		
Impianti tecnologici	illuminazione		
	illuminazione indiretta	X	

NECESSITA' INTERVENTI - POTENZIALITA' E PREVISIONI

Costo totale necessità interventi [€]

Costo totale potenzialità e previsioni [€]



Parcheggio

P 65

STATO DI FATTO

Comune di
Ponte di Legno
Provincia di Brescia

studio associato arch. G. Cigognetti - arch. M. Piccardi - ing. C. Vitale - località S.Polo - Lonato d/G (BS)

Superficie catastale (non determinata)

Superficie a parcheggio: 266 mq

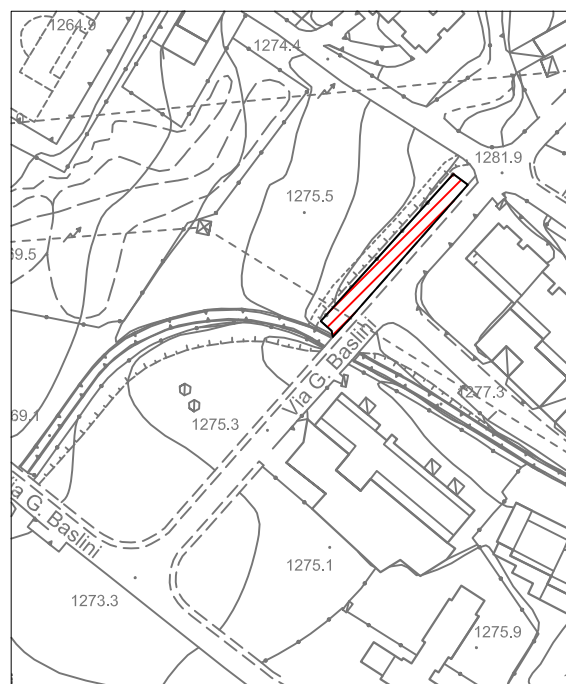
Superficie a verde: 0 mq

Superficie totale: 266 mq



Estratto mappa catastale foglio n. 58

scala 1:2000



Estratto aerofotogrammetrico

scala 1:2000

LEGENDA




Individuazione SP



Parcheggio

Indirizzo	via Alpini	VINCOLI PAESAGGISTICI
Categoria Piano dei Servizi	SP7	ambientale
PROPRIETA'		VINCOLI AMMINISTRATIVI
Pubblico	ente comunale	/
Privato		FATTIBILITA' GEOLOGICA
Soggezione		classe 3
FUNZIONE		ZONIZZAZIONE ACUSTICA
Categoria	servizi per il trasporto	classe II
Tipologia	parcheggio in area assegnata	PIANO PROTEZIONE CIVILE
Funzione secondaria		/
Funzione accessoria	Residenza	ACCESSIBILITA' - FRUIZIONE <i>Punteggio</i>
Punteggio	3-4 classe C	Accessibilità diretta 1
Giudizio	CLASSE C (4)	Fruibilità continua 2
DATI DIMENSIONALI <i>(mq)</i>		Bacino di utenza comunale 1
Sup.catastale	non determinata	Servizi disponibili nessuno 0
Sup. a parcheggio	74	Punteggio 3-4 classe C
Sup. verde	0	Giudizio CLASSE C (2)
Sup. totale	74	GRADO DI CONSERVAZIONE <i>Punteggio</i>
		Stato scadente 3
		Giudizio CLASSE D (3)
		SINTESI QUALITATIVA
		Giudizio qualitativo sugli spazi (1-9) CLASSE D





DOTAZIONI

Dotazione minima	piazzale sterrato	X	
Dotazioni aggiuntive	asfaltato/ pavimentato	X	
	verde/ cestini		
	marciapiede		
	copertura		
Impianti tecnologici	illuminazione		
	illuminazione indiretta	X	

NECESSITA' INTERVENTI - POTENZIALITA' E PREVISIONI

Costo totale necessità interventi [€]

Costo totale potenzialità e previsioni [€]



Parcheggio

P 66

STATO DI FATTO

Comune di
Ponte di Legno
Provincia di Brescia

studio associato arch. G. Cigognetti - arch. M. Piccardi - ing. C. Vitale - località S.Polo - Lonato d/G (BS)

Superficie catastale (non determinata)

Superficie a parcheggio: 74 mq

Superficie a verde: 0 mq

Superficie totale: 74 mq



Estratto mappa catastale foglio n. 55 scala 1:2000



Estratto aerofotogrammetrico scala 1:2000

LEGENDA



Individuazione SP



Parcheggio

Indirizzo	via Villini	VINCOLI PAESAGGISTICI	
Categoria Piano dei Servizi	SP7	/	
PROPRIETA'		VINCOLI AMMINISTRATIVI	
Pubblico	ente comunale	cimiteriale	
Privato		FATTIBILITA' GEOLOGICA	
Soggezione		classe 2	
FUNZIONE		ZONIZZAZIONE ACUSTICA	
Categoria	servizi per il trasporto	classe III	
Tipologia	parcheggio in area assegnata	PIANO PROTEZIONE CIVILE	
Funzione secondaria	Altri servizi	Area di attesa	
Funzione accessoria	Residenze	ACCESSIBILITA' - FRUIZIONE	<i>Punteggio</i>
Punteggio	8+ classe A	Accessibilità	diretta 1
Giudizio	CLASSE A (8)	Fruibilità	continua 2
DATI DIMENSIONALI		Bacino di utenza	sovracomunale 2
Sup.catastale	non determinata	Servizi disponibili	1
Sup. a parcheggio	3130	fermata mezzi pubblici	
Sup. verde	290	Punteggio	5-6 classe B
Sup. totale	3420	Giudizio	CLASSE B (3)
		GRADO DI CONSERVAZIONE	<i>Punteggio</i>
		Stato buono	12
		Giudizio	CLASSE A (12)
		SINTESI QUALITATIVA	
		Giudizio qualitativo sugli spazi	(20+) CLASSE A





DOTAZIONI

Dotazione minima	piazzale sterrato	X	
Dotazioni aggiuntive	asfaltato/ pavimentato	X	
	verde/ cestini	X	
	marciapiede	X	
	copertura		
Impianti tecnologici	illuminazione	X	
	illuminazione indiretta	X	

NECESSITA' INTERVENTI - POTENZIALITA' E PREVISIONI

Costo totale necessità interventi [€]

Costo totale potenzialità e previsioni [€]



Parcheggio

Indirizzo	via Risorgimento	VINCOLI PAESAGGISTICI
Categoria Piano dei Servizi	SP7	/
PROPRIETA'		VINCOLI AMMINISTRATIVI
Pubblico	ente comunale	/
Privato		FATTIBILITA' GEOLOGICA
Soggezione		classe 2
FUNZIONE		ZONIZZAZIONE ACUSTICA
Categoria	servizi per il trasporto	classe III
Tipologia	parcheggio in area assegnata	PIANO PROTEZIONE CIVILE
Funzione secondaria		/
Funzione accessoria	Attività commerciali	ACCESSIBILITA' - FRUIZIONE <i>Punteggio</i>
Punteggio	5-7 classe B	Accessibilità diretta 1
Giudizio	CLASSE B (6)	Fruibilità continua con disco orario 2
DATI DIMENSIONALI <i>(mq)</i>		Bacino di utenza comunale 1
Sup.catastale	non determinata	Servizi disponibili fermata mezzi pubblici 1
Sup. a parcheggio	306	Punteggio 5-6 classe B
Sup. verde	0	Giudizio CLASSE B (3)
Sup. totale	306	GRADO DI CONSERVAZIONE <i>Punteggio</i>
		Stato buono 12
		Giudizio CLASSE A (12)
		SINTESI QUALITATIVA
		Giudizio qualitativo sugli spazi (20+) CLASSE A





DOTAZIONI

Dotazione minima	piazzale sterrato	X	
Dotazioni aggiuntive	asfaltato/ pavimentato	X	
	verde/ cestini		
	marciapiede	X	
	copertura		
Impianti tecnologici	illuminazione		
	illuminazione indiretta	X	

NECESSITA' INTERVENTI - POTENZIALITA' E PREVISIONI

Costo totale necessità interventi [€]

Costo totale potenzialità e previsioni [€]



Cab. Tonale Medio - Colonia Vigili

P 68

STATO DI FATTO

Comune di
Ponte di Legno
Provincia di Brescia

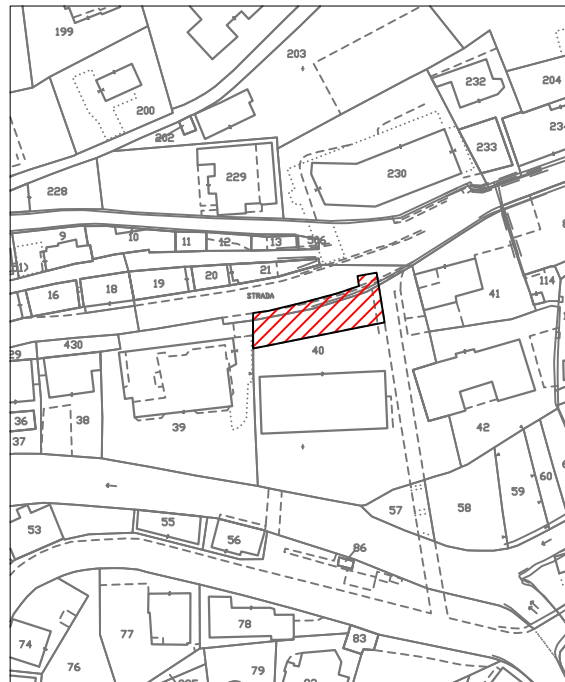
studio associato arch. G. Cigognetti - arch. M. Piccardi - ing. C. Vitale - località S.Polo - Lonato d/G (BS)

Superficie catastale (non determinata)

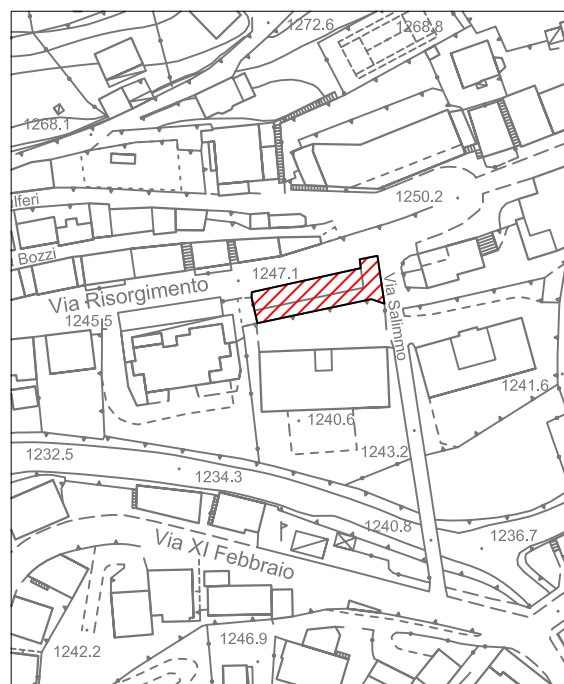
Superficie a parcheggio: 306 mq

Superficie a verde: 0 mq

Superficie totale: 306 mq



Estratto mappa catastale foglio n. 55 scala 1:2000



Estratto aerofotogrammetrico scala 1:2000

LEGENDA




Individuazione SP



Parcheggio

Indirizzo	via Brichetti	VINCOLI PAESAGGISTICI
Categoria Piano dei Servizi	SP7	ambientale
PROPRIETA'		VINCOLI AMMINISTRATIVI
Pubblico	ente comunale	/
Privato		FATTIBILITA' GEOLOGICA
Soggezione		classe 4
FUNZIONE		ZONIZZAZIONE ACUSTICA
Categoria	servizi per il trasporto	classe II
Tipologia	parcheggio in area assegnata	PIANO PROTEZIONE CIVILE
Funzione secondaria		ACCESSIBILITA' - FRUIZIONE <i>Punteggio</i>
Funzione accessoria	Residenziale	Accessibilità diretta 1
Punteggio	3-4 classe C	Fruibilità continua 2
Giudizio	CLASSE C (4)	Bacino di utenza comunale 1
DATI DIMENSIONALI <i>(mq)</i>		Servizi disponibili nessuno 0
Sup.catastale	non determinata	Punteggio 3-4 classe C
Sup. a parcheggio	151	Giudizio CLASSE C (2)
Sup. verde	0	GRADO DI CONSERVAZIONE <i>Punteggio</i>
Sup. totale	151	Stato scadente 3
		Giudizio CLASSE D (3)
		SINTESI QUALITATIVA
		Giudizio qualitativo sugli spazi (1-9) CLASSE D





DOTAZIONI

Dotazione minima	piazzale sterrato	X	
Dotazioni aggiuntive	asfaltato/ pavimentato	X	
	verde/ cestini	X	
	marciapiede		
	copertura		
Impianti tecnologici	illuminazione		
	illuminazione indiretta	X	

NECESSITA' INTERVENTI - POTENZIALITA' E PREVISIONI

Costo totale necessità interventi [€]

Costo totale potenzialità e previsioni [€]



Cabinovia Tonale

P 69

STATO DI FATTO

Comune di
Ponte di Legno
Provincia di Brescia

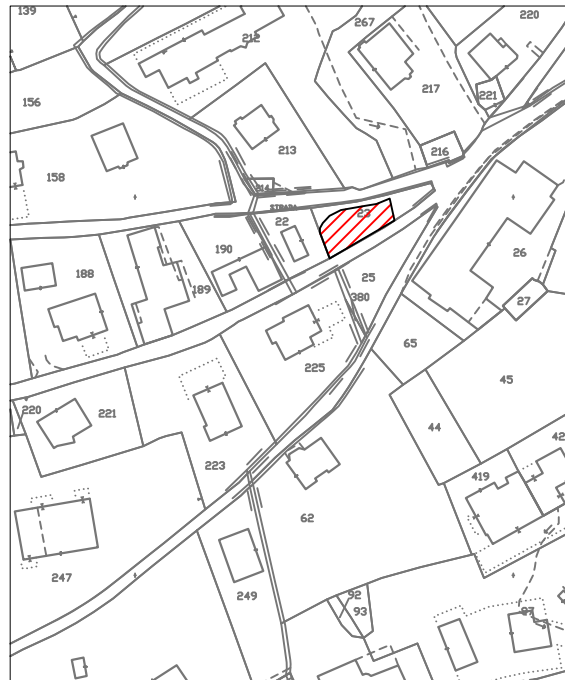
studio associato arch. G. Cigognetti - arch. M. Piccardi - ing. C. Vitale - località S.Polo - Lonato d/G (BS)

Superficie catastale (non determinata)

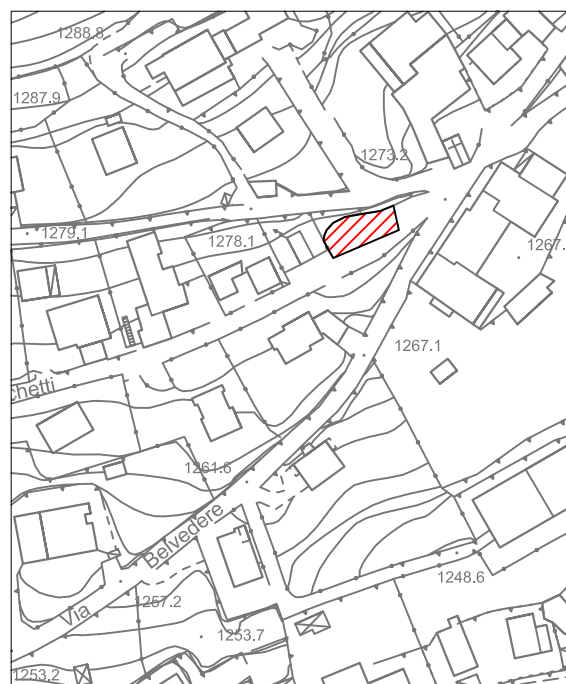
Superficie a parcheggio: 151 mq

Superficie a verde: 0 mq

Superficie totale: 151 mq



Estratto mappa catastale foglio n. 55 scala 1:2000



Estratto aerofotogrammetrico scala 1:2000

LEGENDA




Individuazione SP



Parcheggio

Indirizzo	via Belvedere	VINCOLI PAESAGGISTICI
Categoria Piano dei Servizi	SP7	ambientale
PROPRIETA'		VINCOLI AMMINISTRATIVI
Pubblico	ente comunale	/
Privato		FATTIBILITA' GEOLOGICA
Soggezione		classe 2
FUNZIONE		ZONIZZAZIONE ACUSTICA
Categoria	servizi per il trasporto	classe II
Tipologia	parcheggio in area assegnata	PIANO PROTEZIONE CIVILE
Funzione secondaria		/
Funzione accessoria		ACCESSIBILITA' - FRUIZIONE <i>Punteggio</i>
Punteggio	3-4 classe C	Accessibilità diretta 1
Giudizio	CLASSE C (4)	Fruibilità continua 2
DATI DIMENSIONALI <i>(mq)</i>		Bacino di utenza comunale 1
Sup.catastale	non determinata	Servizi disponibili nessuno 0
Sup. a parcheggio	90	Punteggio 3-4 classe C
Sup. verde	0	Giudizio CLASSE C (2)
Sup. totale	90	GRADO DI CONSERVAZIONE <i>Punteggio</i>
		Stato buono 12
		Giudizio CLASSE A (12)
		SINTESI QUALITATIVA
		Giudizio qualitativo sugli spazi (15-19) CLASSE B





DOTAZIONI

Dotazione minima	piazzale sterrato	X	
Dotazioni aggiuntive	asfaltato/ pavimentato	X	
	verde/ cestini		
	marciapiede		
	copertura		
Impianti tecnologici	illuminazione		
	illuminazione indiretta	X	

NECESSITA' INTERVENTI - POTENZIALITA' E PREVISIONI

Costo totale necessità interventi [€]

Costo totale potenzialità e previsioni [€]



Parcheggio

P 70

STATO DI FATTO

Comune di
Ponte di Legno
Provincia di Brescia

studio associato arch. G. Cigognetti - arch. M. Piccardi - ing. C. Vitale - località S.Polo - Lonato d/G (BS)

Superficie catastale (non determinata)

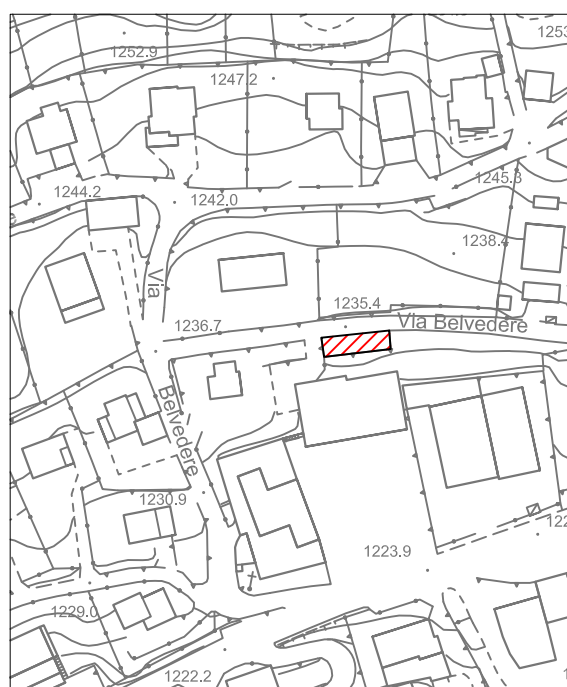
Superficie a parcheggio: 90 mq

Superficie a verde: 0 mq

Superficie totale: 90 mq



Estratto mappa catastale foglio n. 55 scala 1:2000



Estratto aerofotogrammetrico scala 1:2000


LEGENDA

 Individuazione SP



Parcheggio

Indirizzo	via Belvedere	VINCOLI PAESAGGISTICI
Categoria Piano dei Servizi	SP7	ambientale
PROPRIETA'		VINCOLI AMMINISTRATIVI
Pubblico	ente comunale	/
Privato		FATTIBILITA' GEOLOGICA
Soggezione		classe 2
FUNZIONE		ZONIZZAZIONE ACUSTICA
Categoria	servizi per il trasporto	classe II
Tipologia	parcheggio in area assegnata	PIANO PROTEZIONE CIVILE
Funzione secondaria		/
Funzione accessoria		ACCESSIBILITA' - FRUIZIONE <i>Punteggio</i>
Punteggio	3-4 classe C	Accessibilità diretta 1
Giudizio	CLASSE C (4)	Fruibilità continua 2
DATI DIMENSIONALI <i>(mq)</i>		Bacino di utenza comunale 1
Sup.catastale	non determinata	Servizi disponibili nessuno 0
Sup. a parcheggio	98	Punteggio 3-4 classe C
Sup. verde	0	Giudizio CLASSE C (2)
Sup. totale	98	GRADO DI CONSERVAZIONE <i>Punteggio</i>
		Stato buono 12
		Giudizio CLASSE A (12)
		SINTESI QUALITATIVA
		Giudizio qualitativo sugli spazi (15-19) CLASSE B





DOTAZIONI

Dotazione minima	piazzale sterrato	X	
Dotazioni aggiuntive	asfaltato/ pavimentato	X	
	verde/ cestini		
	marciapiede		
	copertura		
Impianti tecnologici	illuminazione		
	illuminazione indiretta	X	

NECESSITA' INTERVENTI - POTENZIALITA' E PREVISIONI

Costo totale necessità interventi [€]

Costo totale potenzialità e previsioni [€]



Parcheggio

P 71

STATO DI FATTO

Comune di
Ponte di Legno
Provincia di Brescia

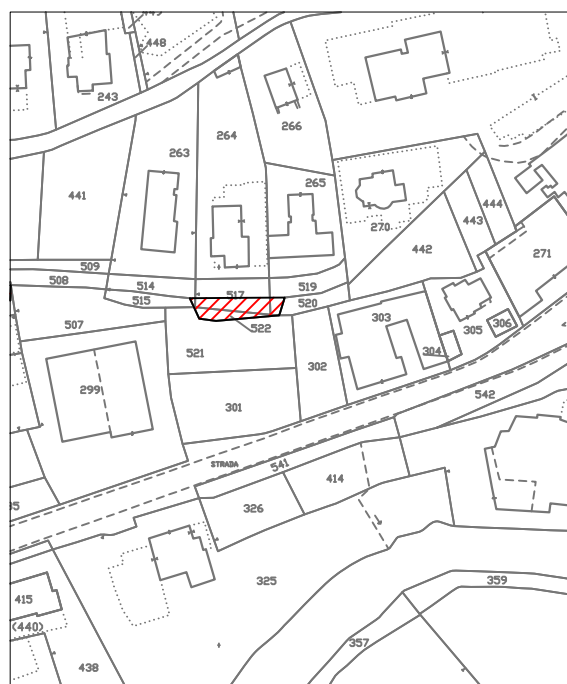
studio associato arch. G. Cigognetti - arch. M. Piccardi - ing. C. Vitale - località S.Polo - Lonato d/G (BS)

Superficie catastale (non determinata)

Superficie a parcheggio: 98 mq

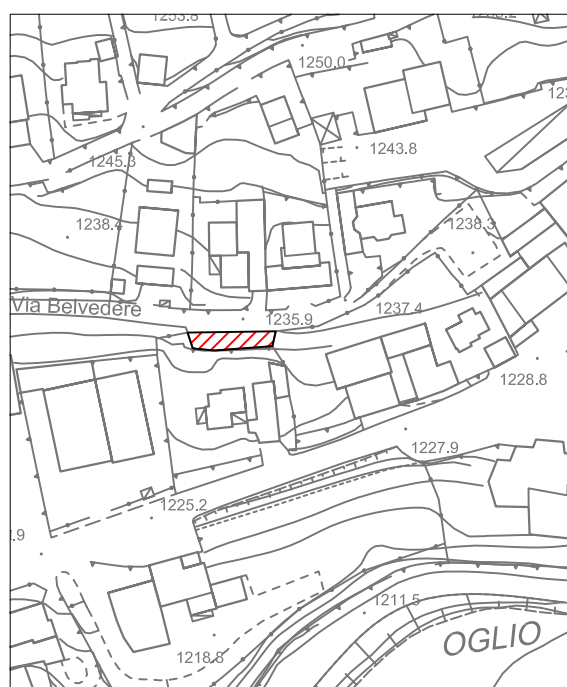
Superficie a verde: 0 mq

Superficie totale: 98 mq



Estratto mappa catastale foglio n. 42

scala 1:2000



Estratto aerofotogrammetrico

scala 1:2000

LEGENDA




Individuazione SP



Parcheggio

Indirizzo	via Ettore Calvelli	VINCOLI PAESAGGISTICI	ambientale
Categoria Piano dei Servizi	SP7	VINCOLI AMMINISTRATIVI	reticolo idrico
PROPRIETA'		FATTIBILITA' GEOLOGICA	classe 2
Pubblico	ente comunale	ZONIZZAZIONE ACUSTICA	classe III
Privato		PIANO PROTEZIONE CIVILE	/
Soggezione		ACCESSIBILITA' - FRUIZIONE	<i>Punteggio</i>
FUNZIONE		Accessibilità	diretta 1
Categoria	servizi per il trasporto	Fruibilità	continua 2
Tipologia	parcheggio in area assegnata	Bacino di utenza	comunale 1
Funzione secondaria		Servizi disponibili	nessuno 0
Funzione accessoria		Giudizio	CLASSE C (2)
Punteggio	3-4 classe C	GRADO DI CONSERVAZIONE	<i>Punteggio</i>
Giudizio	CLASSE C (4)	Stato sufficiente	6
DATI DIMENSIONALI		Giudizio	CLASSE C (6)
Sup.catastale	non determinata	SINTESI QUALITATIVA	
Sup. a parcheggio	152	Giudizio qualitativo	(10-14) CLASSE C
Sup. verde	0	sugli spazi	
Sup. totale	152		





DOTAZIONI

Dotazione minima	piazzale sterrato	X	
Dotazioni aggiuntive	asfaltato/ pavimentato	X	
	verde/ cestini		
	marciapiede		
	copertura		
Impianti tecnologici	illuminazione		
	illuminazione indiretta	X	

NECESSITA' INTERVENTI - POTENZIALITA' E PREVISIONI

Costo totale necessità interventi [€]

Costo totale potenzialità e previsioni [€]



Parcheggio

P 72

STATO DI FATTO

Comune di
Ponte di Legno
Provincia di Brescia

studio associato arch. G. Cigognetti - arch. M. Piccardi - ing. C. Vitale - località S.Polo - Lonato d/G (BS)

Superficie catastale (non determinata)

Superficie a parcheggio: 152 mq

Superficie a verde: 0 mq

Superficie totale: 152 mq



Estratto mappa catastale foglio n. 54 scala 1:2000



Estratto aerofotogrammetrico scala 1:2000

LEGENDA




Individuazione SP



Parcheggio

Indirizzo	via Ettore Calvelli	VINCOLI PAESAGGISTICI	
Categoria Piano dei Servizi	SP7	ambientale	
PROPRIETA'		VINCOLI AMMINISTRATIVI	
Pubblico	ente comunale	reticolo idrico	
Privato		FATTIBILITA' GEOLOGICA	
Soggezione		classe 2, classe 3	
FUNZIONE		ZONIZZAZIONE ACUSTICA	
Categoria	servizi per il trasporto	classe II	
Tipologia	parcheggio in area assegnata	PIANO PROTEZIONE CIVILE	
Funzione secondaria	verde pubblico	/	
Funzione accessoria		ACCESSIBILITA' - FRUIZIONE	<i>Punteggio</i>
Punteggio	5-7 classe B	Accessibilità	diretta 1
Giudizio	CLASSE B (6)	Fruibilità	continua 2
DATI DIMENSIONALI		Bacino di utenza	comunale 1
Sup.catastale	non determinata	Servizi disponibili	nessuno 0
Sup. a parcheggio	286	Punteggio	3-4 classe C
Sup. verde		Giudizio	CLASSE C (2)
Sup. totale	286	GRADO DI CONSERVAZIONE	<i>Punteggio</i>
		Stato buono	12
		Giudizio	CLASSE A (12)
		SINTESI QUALITATIVA	
		Giudizio qualitativo sugli spazi	(20+) CLASSE A





DOTAZIONI

Dotazione minima	piazzale sterrato	X	
Dotazioni aggiuntive	asfaltato/ pavimentato	X	
	verde/ cestini	X	
	marciapiede		
	copertura		
Impianti tecnologici	illuminazione		
	illuminazione indiretta	X	

NECESSITA' INTERVENTI - POTENZIALITA' E PREVISIONI

Costo totale necessità interventi [€]

Costo totale potenzialità e previsioni [€]



Parcheggio

P 73

STATO DI FATTO

Comune di
Ponte di Legno
Provincia di Brescia

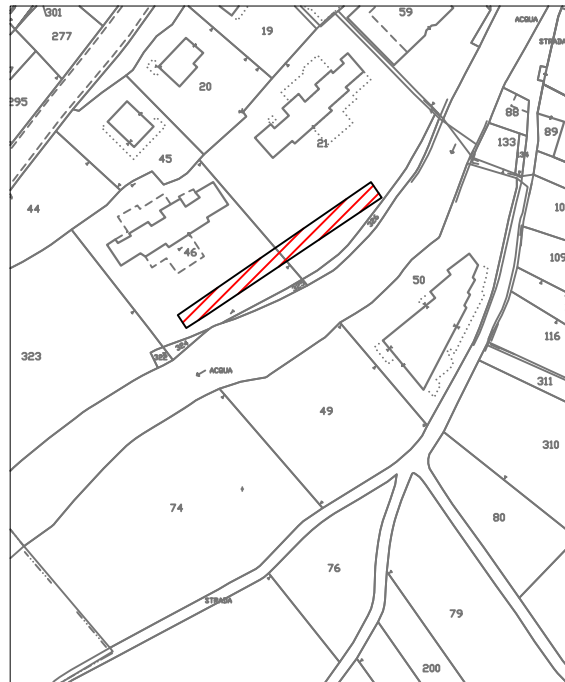
studio associato arch. G. Cigognetti - arch. M. Piccardi - ing. C. Vitale - località S.Polo - Lonato d/G (BS)

Superficie catastale (non determinata)

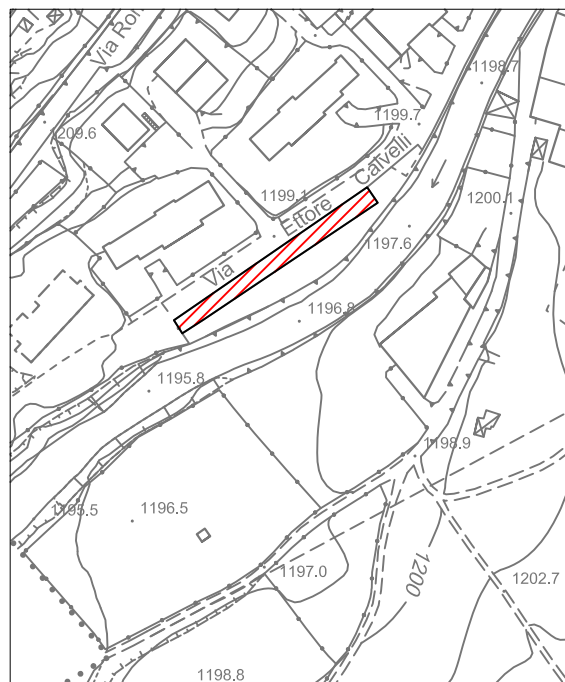
Superficie a parcheggio: 286 mq

Superficie a verde: 0 mq

Superficie totale: 286 mq



Estratto mappa catastale foglio n. 54 scala 1:2000



Estratto aerofotogrammetrico scala 1:2000

LEGENDA




Individuazione SP



Parcheggio

Indirizzo	via Castello	VINCOLI PAESAGGISTICI
Categoria Piano dei Servizi	SP7	/
PROPRIETA'		VINCOLI AMMINISTRATIVI
Pubblico	ente comunale	/
Privato		FATTIBILITA' GEOLOGICA
Soggezione		classe 2
FUNZIONE		ZONIZZAZIONE ACUSTICA
Categoria	servizi per il trasporto	classe II
Tipologia	parcheggio su strada	PIANO PROTEZIONE CIVILE
Funzione secondaria		/
Funzione accessoria		ACCESSIBILITA' - FRUIZIONE <i>Punteggio</i>
Punteggio	5-7 classe B	Accessibilità diretta 1
Giudizio	CLASSE B (6)	Fruibilità continua 2
DATI DIMENSIONALI <i>(mq)</i>		Bacino di utenza comunale 1
Sup.catastale	non determinata	Servizi disponibili nessuno 0
Sup. a parcheggio	156	Punteggio 3-4 classe C
Sup. verde	0	Giudizio CLASSE C (2)
Sup. totale	156	GRADO DI CONSERVAZIONE <i>Punteggio</i>
		Stato discreto 9
		Giudizio CLASSE B (9)
		SINTESI QUALITATIVA
		Giudizio qualitativo sugli spazi (15-19) CLASSE B





DOTAZIONI

Dotazione minima	piazzale sterrato	X	
Dotazioni aggiuntive	asfaltato/ pavimentato	X	
	verde/ cestini	X	
	marciapiede		
	copertura		
Impianti tecnologici	illuminazione		
	illuminazione indiretta	X	

NECESSITA' INTERVENTI - POTENZIALITA' E PREVISIONI

Costo totale necessità interventi [€]

Costo totale potenzialità e previsioni [€]



Parcheggio

P 74

STATO DI FATTO

Comune di
Ponte di Legno
Provincia di Brescia

studio associato arch. G. Cigognetti - arch. M. Piccardi - ing. C. Vitale - località S.Polo - Lonato d/G (BS)

Superficie catastale (non determinata)

Superficie a parcheggio: 156 mq

Superficie a verde: 0 mq

Superficie totale: 156 mq



Estratto mappa catastale foglio n. 53 scala 1:2000



Estratto aerofotogrammetrico scala 1:2000


LEGENDA

 Individuazione SP



Parcheggio

Indirizzo	via Castello	VINCOLI PAESAGGISTICI
Categoria Piano dei Servizi	SP7	ambientale
PROPRIETA'		VINCOLI AMMINISTRATIVI
Pubblico	ente comunale	/
Privato		FATTIBILITA' GEOLOGICA
Soggezione		classe 2
FUNZIONE		ZONIZZAZIONE ACUSTICA
Categoria	servizi per il trasporto	classe III
Tipologia	parcheggio in area assegnata	PIANO PROTEZIONE CIVILE
Funzione secondaria	Verde pubblico	/
Funzione accessoria		ACCESSIBILITA' - FRUIZIONE <i>Punteggio</i>
Punteggio	8+ classe A	Accessibilità diretta 1
Giudizio	CLASSE A (8)	Fruibilità continua 2
DATI DIMENSIONALI <i>(mq)</i>		Bacino di utenza sovracomunale 2
Sup.catastale	non determinata	Servizi disponibili fermata mezzi pubblici 1
Sup. a parcheggio	261	Punteggio 5-6 classe B
Sup. verde	0	Giudizio CLASSE B (3)
Sup. totale	261	GRADO DI CONSERVAZIONE <i>Punteggio</i>
		Stato buono 12
		Giudizio CLASSE A (12)
		SINTESI QUALITATIVA
		Giudizio qualitativo sugli spazi (20+) CLASSE A





DOTAZIONI

Dotazione minima	piazzale sterrato	X	
Dotazioni aggiuntive	asfaltato/ pavimentato	X	
	verde/ cestini	X	
	marciapiede		
	copertura		
Impianti tecnologici	illuminazione	X	
	illuminazione indiretta	X	

NECESSITA' INTERVENTI - POTENZIALITA' E PREVISIONI

Costo totale necessità interventi [€]

Costo totale potenzialità e previsioni [€]



Parcheggio

P 75

STATO DI FATTO

Comune di
Ponte di Legno
Provincia di Brescia

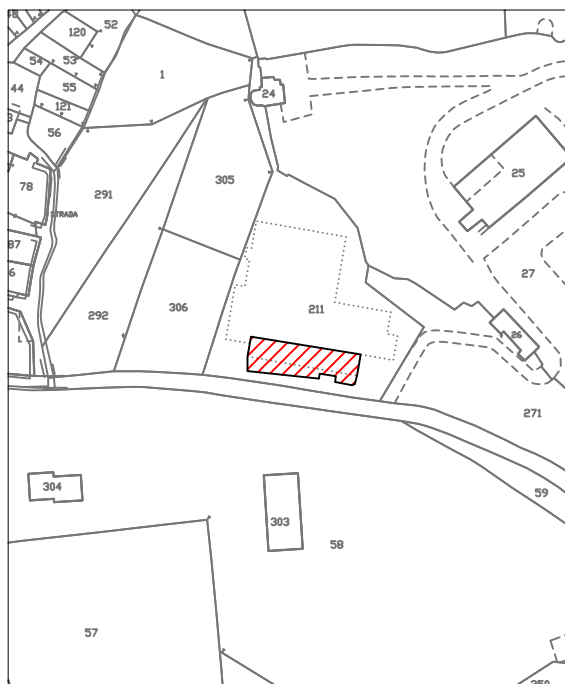
studio associato arch. G. Cigognetti - arch. M. Piccardi - ing. C. Vitale - località S.Polo - Lonato d/G (BS)

Superficie catastale (non determinata)

Superficie a parcheggio: 261 mq

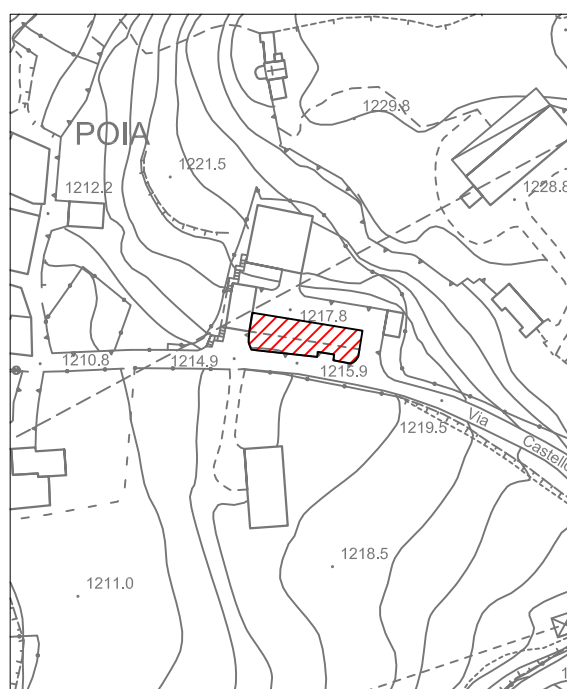
Superficie a verde: 0 mq

Superficie totale: 261 mq



Estratto mappa catastale foglio n. 54

scala 1:2000



Estratto aerofotogrammetrico

scala 1:2000

LEGENDA

 Individuazione SP



Parcheggio

Indirizzo	via Acquaseria	VINCOLI PAESAGGISTICI
Categoria Piano dei Servizi	SP7	ambientale
PROPRIETA'		VINCOLI AMMINISTRATIVI
Pubblico	ente comunale	rispetto stradale, fasce rispetto elettrodotti
Privato		FATTIBILITA' GEOLOGICA
Soggezione		classe 2
FUNZIONE		ZONIZZAZIONE ACUSTICA
Categoria	servizi per il trasporto	classe II, classe III
Tipologia	parcheggio in area assegnata	PIANO PROTEZIONE CIVILE
Funzione secondaria		/
Funzione accessoria	verde pubblico attrezzato	ACCESSIBILITA' - FRUIZIONE <i>Punteggio</i>
Punteggio	8+ classe A	Accessibilità diretta 1
Giudizio	CLASSE A (8)	Fruibilità continua 2
DATI DIMENSIONALI <i>(mq)</i>		Bacino di utenza sovracomunale 2
Sup.catastale	non determinata	Servizi disponibili fermata mezzi pubblici 1
Sup. a parcheggio	1198	Punteggio 5-6 classe B
Sup. verde	498	Giudizio CLASSE B (3)
Sup. totale	1696	GRADO DI CONSERVAZIONE <i>Punteggio</i>
		Stato buono 12
		Giudizio CLASSE A (12)
		SINTESI QUALITATIVA
		Giudizio qualitativo sugli spazi





DOTAZIONI

Dotazione minima	piazzale sterrato	X	
Dotazioni aggiuntive	asfaltato/ pavimentato	X	
	verde/ cestini	X	
	marciapiede	X	
	copertura		
Impianti tecnologici	illuminazione	X	
	illuminazione indiretta	X	

NECESSITA' INTERVENTI - POTENZIALITA' E PREVISIONI

Costo totale necessità interventi [€]

Costo totale potenzialità e previsioni [€]



Parcheggio

P 76

STATO DI FATTO

Comune di
Ponte di Legno
Provincia di Brescia

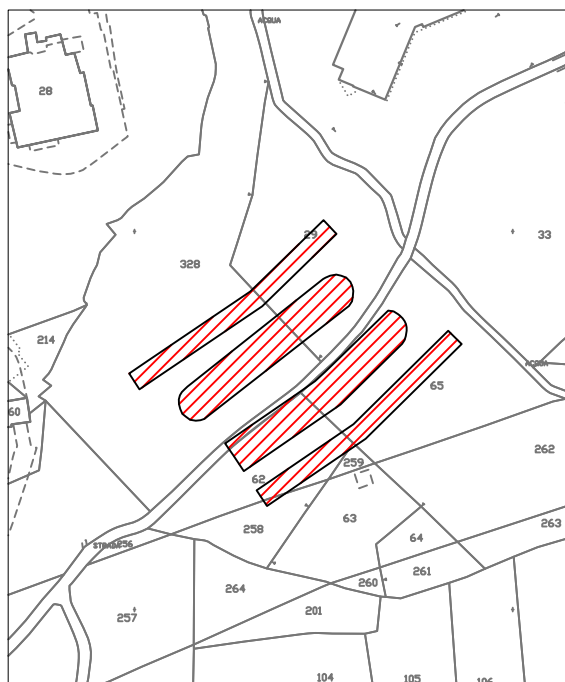
studio associato arch. G. Cigognetti - arch. M. Piccardi - ing. C. Vitale - località S.Polo - Lonato d/G (BS)

Superficie catastale (non determinata)

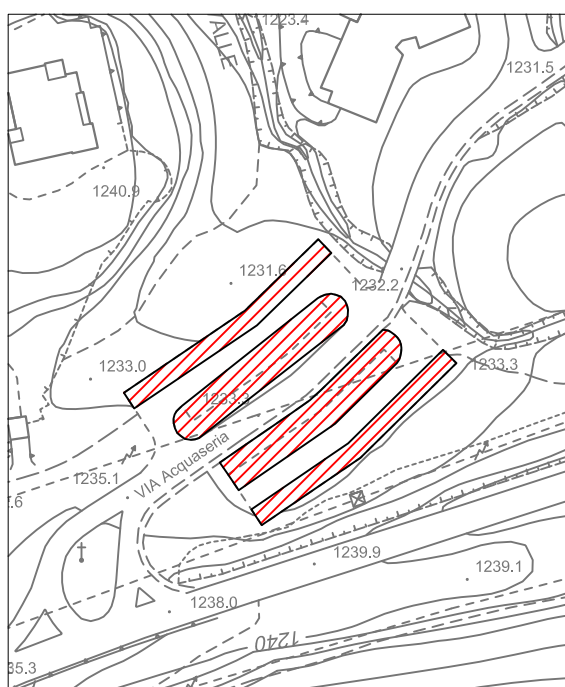
Superficie a parcheggio: 1.198 mq

Superficie a verde: 498 mq

Superficie totale: 1.696 mq



Estratto mappa catastale foglio n. 54 scala 1:2000



Estratto aerofotogrammetrico scala 1:2000

LEGENDA



Individuazione SP



Parcheggio

Indirizzo	via F.lli Calvi	VINCOLI PAESAGGISTICI	
Categoria Piano dei Servizi	SP7	ambientale	
PROPRIETA'		VINCOLI AMMINISTRATIVI	
Pubblico	ente comunale	fasce rispetto elettrodotti	
Privato		FATTIBILITA' GEOLOGICA	
Soggezione		classe 2, classe 3	
FUNZIONE		ZONIZZAZIONE ACUSTICA	
Categoria	servizi per il trasporto	classe III	
Tipologia	parcheggio in area assegnata	PIANO PROTEZIONE CIVILE	
Funzione secondaria	Parcheggio bus	/	
Funzione accessoria		ACCESSIBILITA' - FRUIZIONE	<i>Punteggio</i>
Punteggio	3-4 classe C	Accessibilità	diretta 1
Giudizio	CLASSE C (4)	Fruibilità	continua 2
DATI DIMENSIONALI		Bacino di utenza	comunale 1
Sup.catastale	non determinata	Servizi disponibili	1
Sup. a parcheggio	247	fermata mezzi pubblici	
Sup. verde	0	Punteggio	5-6 classe B
Sup. totale	247	Giudizio	CLASSE B (3)
		GRADO DI CONSERVAZIONE	<i>Punteggio</i>
		Stato buono	12
		Giudizio	CLASSE A (12)
		SINTESI QUALITATIVA	
		Giudizio qualitativo sugli spazi	(15-19) CLASSE B





DOTAZIONI

Dotazione minima	piazzale sterrato	X	
Dotazioni aggiuntive	asfaltato/ pavimentato	X	
	verde/ cestini		
	marciapiede		
	copertura		
Impianti tecnologici	illuminazione		
	illuminazione indiretta	X	

NECESSITA' INTERVENTI - POTENZIALITA' E PREVISIONI

Costo totale necessità interventi [€]

Costo totale potenzialità e previsioni [€]



Parcheggio

P 77

STATO DI FATTO

Comune di
Ponte di Legno
Provincia di Brescia

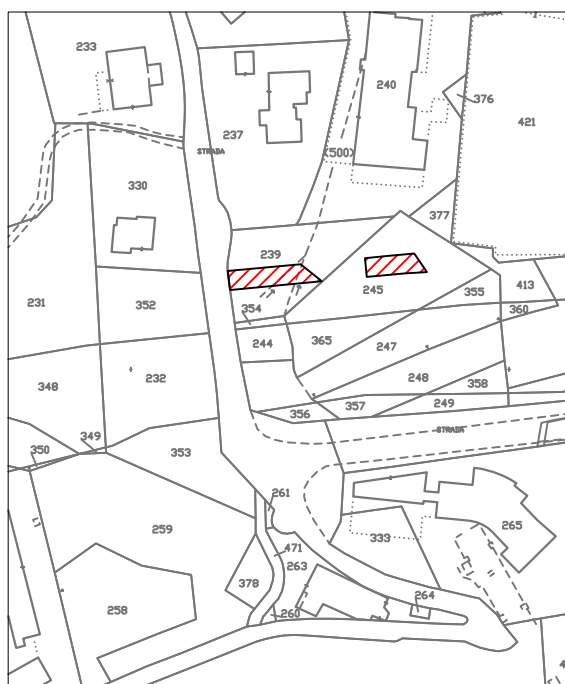
studio associato arch. G. Cigognetti - arch. M. Piccardi - ing. C. Vitale - località S.Polo - Lonato d/G (BS)

Superficie catastale (non determinata)

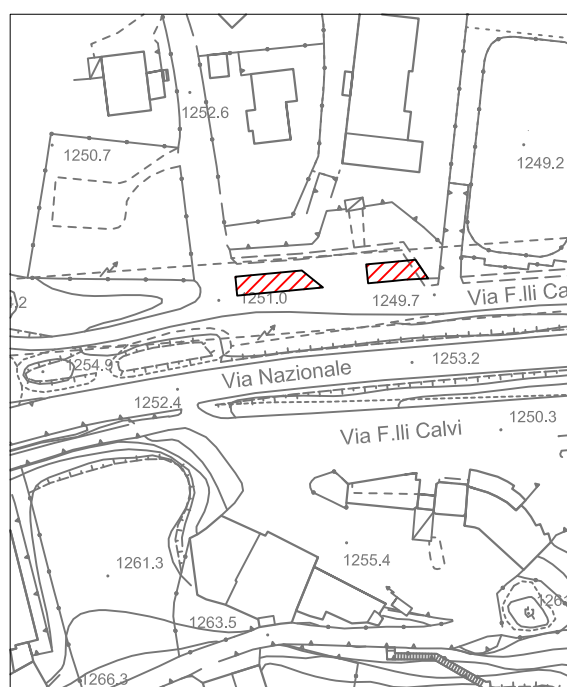
Superficie a parcheggio: 247 mq

Superficie a verde: 0 mq

Superficie totale: 247 mq



Estratto mappa catastale foglio n. 55 scala 1:2000



Estratto aerofotogrammetrico scala 1:2000

LEGENDA




Individuazione SP



Parcheggio

Indirizzo	via F.lli Calvi	VINCOLI PAESAGGISTICI	
Categoria Piano dei Servizi	SP7	ambientale	
PROPRIETA'		VINCOLI AMMINISTRATIVI	
Pubblico	ente comunale	fasce rispetto e servitù prediale elettrodotti	
Privato		FATTIBILITA' GEOLOGICA	
Soggezione		classe 2	
FUNZIONE		ZONIZZAZIONE ACUSTICA	
Categoria	servizi per il trasporto	classe III	
Tipologia	parcheggio in area assegnata	PIANO PROTEZIONE CIVILE	
Funzione secondaria	fermata TPL	/	
Funzione accessoria	verde pubblico	ACCESSIBILITA' - FRUIZIONE	<i>Punteggio</i>
Punteggio	5-7 classe B	Accessibilità	diretta 1
Giudizio	CLASSE B (6)	Fruibilità	continua 2
DATI DIMENSIONALI		Bacino di utenza	sovracomunale 2
Sup.catastale	non determinata	Servizi disponibili	1
Sup. a parcheggio	500	fermata mezzi pubblici	
Sup. verde	0	Punteggio	5-6 classe B
Sup. totale	500	Giudizio	CLASSE B (3)
		GRADO DI CONSERVAZIONE	<i>Punteggio</i>
		Stato buono	12
		Giudizio	CLASSE A (12)
		SINTESI QUALITATIVA	
		Giudizio qualitativo sugli spazi	(20+) CLASSE A





DOTAZIONI

Dotazione minima	piazzale sterrato	X	
Dotazioni aggiuntive	asfaltato/ pavimentato	X	
	verde/ cestini	X	
	marciapiede	X	
	copertura		
Impianti tecnologici	illuminazione		
	illuminazione indiretta	X	

NECESSITA' INTERVENTI - POTENZIALITA' E PREVISIONI

Costo totale necessità interventi [€]

Costo totale potenzialità e previsioni [€]



Parcheggio

P 78

STATO DI FATTO

Comune di
Ponte di Legno
Provincia di Brescia

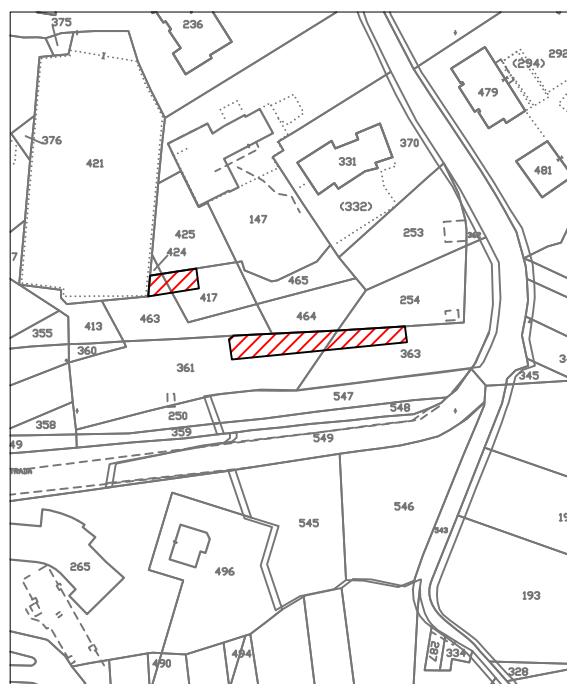
studio associato arch. G. Cigognetti - arch. M. Piccardi - ing. C. Vitale - località S.Polo - Lonato d/G (BS)

Superficie catastale (non determinata)

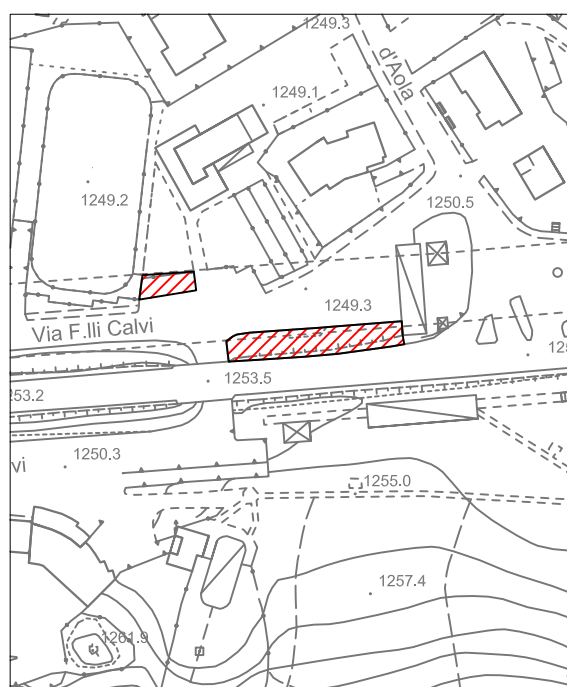
Superficie a parcheggio: 500 mq

Superficie a verde: 0 mq

Superficie totale: 500 mq



Estratto mappa catastale foglio n. 55 scala 1:2000



Estratto aerofotogrammetrico scala 1:2000

LEGENDA




Individuazione SP



Parcheggio

Indirizzo	via F.lli Calvi	VINCOLI PAESAGGISTICI	
Categoria Piano dei Servizi	SP7	ambientale	
PROPRIETA'		VINCOLI AMMINISTRATIVI	
Pubblico	ente comunale	fasce rispetto elettrodotti	
Privato		FATTIBILITA' GEOLOGICA	
Soggezione		classe 2	
FUNZIONE		ZONIZZAZIONE ACUSTICA	
Categoria	servizi per il trasporto	classe III	
Tipologia	parcheggio in area assegnata	PIANO PROTEZIONE CIVILE	
Funzione secondaria		/	
Funzione accessoria		ACCESSIBILITA' - FRUIZIONE	<i>Punteggio</i>
Punteggio	5-7 classe B	Accessibilità	diretta 1
Giudizio	CLASSE B (6)	Fruibilità	continua 2
DATI DIMENSIONALI		Bacino di utenza	sovracomunale 2
Sup.catastale	non determinata	Servizi disponibili	1
Sup. a parcheggio	843	fermata mezzi pubblici	
Sup. verde	0	Punteggio	5-6 classe B
Sup. totale	843	Giudizio	CLASSE B (3)
		GRADO DI CONSERVAZIONE <i>Punteggio</i>	
		Stato buono	12
		Giudizio	CLASSE A (12)
		SINTESI QUALITATIVA	
		Giudizio qualitativo sugli spazi	(20+) CLASSE A





DOTAZIONI

Dotazione minima	piazzale sterrato	X	
Dotazioni aggiuntive	asfaltato/ pavimentato	X	
	verde/ cestini	X	
	marciapiede	X	
	copertura		
Impianti tecnologici	illuminazione		
	illuminazione indiretta	X	

NECESSITA' INTERVENTI - POTENZIALITA' E PREVISIONI

Costo totale necessità interventi [€]

Costo totale potenzialità e previsioni [€]



Parcheggio

P 79

STATO DI FATTO

Comune di
Ponte di Legno
Provincia di Brescia

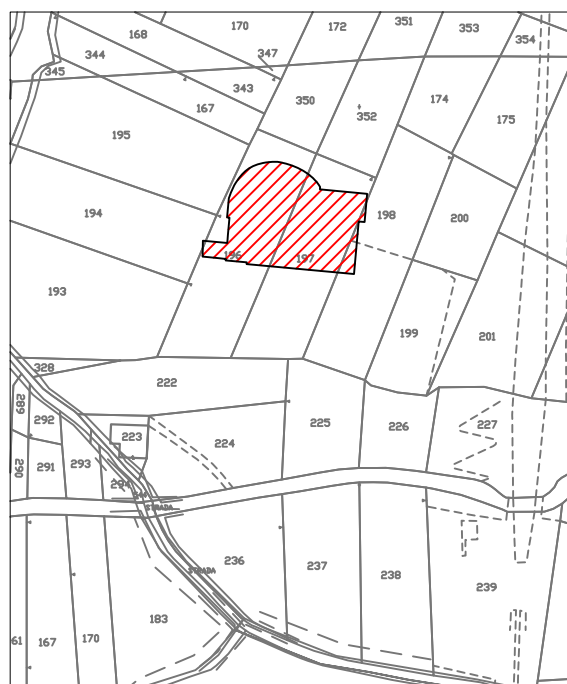
studio associato arch. G. Cigognetti - arch. M. Piccardi - ing. C. Vitale - località S.Polo - Lonato d/G (BS)

Superficie catastale (non determinata)

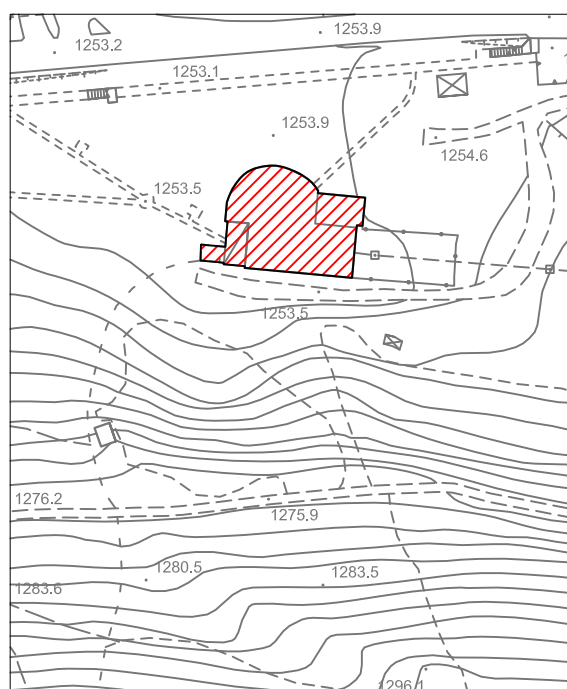
Superficie a parcheggio: 843 mq

Superficie a verde: 0 mq

Superficie totale: 843 mq



Estratto mappa catastale foglio n. 56 scala 1:2000



Estratto aerofotogrammetrico scala 1:2000

LEGENDA

 Individuazione SP



Parcheggio

Indirizzo	via Nazionale	VINCOLI PAESAGGISTICI
Categoria Piano dei Servizi	SP7	ambientale
PROPRIETA'		VINCOLI AMMINISTRATIVI
Pubblico	ente comunale	fasce rispetto elettrodotti
Privato		FATTIBILITA' GEOLOGICA
Soggezione		classe 2
FUNZIONE		ZONIZZAZIONE ACUSTICA
Categoria	servizi per il trasporto	classe III
Tipologia	parceggio in area assegnata	PIANO PROTEZIONE CIVILE
Funzione secondaria		/
Funzione accessoria	Verde attrezzato	ACCESSIBILITA' - FRUIZIONE <i>Punteggio</i>
Punteggio	5-7 classe B	Accessibilità diretta 1
Giudizio	CLASSE B (6)	Fruibilità continua 2
DATI DIMENSIONALI	<i>(mq)</i>	Bacino di utenza sovracomunale 2
Sup.catastale	non determinata	Servizi disponibili 1
Sup. a parcheggio	1877	fermata mezzi pubblici
Sup. verde	1466	Punteggio 5-6 classe B
Sup. totale	3343	Giudizio CLASSE B (3)
		GRADO DI CONSERVAZIONE <i>Punteggio</i>
		Stato buono 12
		Giudizio CLASSE A (12)
		SINTESI QUALITATIVA
		Giudizio qualitativo sugli spazi (20+) CLASSE A





DOTAZIONI

Dotazione minima	piazzale sterrato	X	
Dotazioni aggiuntive	asfaltato/ pavimentato	X	
	verde/ cestini	X	
	marciapiede	X	
	copertura		
Impianti tecnologici	illuminazione		
	illuminazione indiretta	X	

NECESSITA' INTERVENTI - POTENZIALITA' E PREVISIONI


Costo totale necessità interventi [€]

Costo totale potenzialità e previsioni [€]



Parcheggio

Indirizzo	via dei Trampolini	VINCOLI PAESAGGISTICI	
Categoria Piano dei Servizi	SP7	ambientale	
PROPRIETA'		VINCOLI AMMINISTRATIVI	
Pubblico	ente comunale	fasce rispetto stradale	
Privato		FATTIBILITA' GEOLOGICA	
Soggezione		classe 3	
FUNZIONE		ZONIZZAZIONE ACUSTICA	
Categoria	servizi per il trasporto	classe II	
Tipologia	parcheggio in area assegnata	PIANO PROTEZIONE CIVILE	/
Funzione secondaria		ACCESSIBILITA' - FRUIZIONE	<i>Punteggio</i>
Funzione accessoria	Verde attrezzato	Accessibilità	diretta 1
Punteggio	5-7 classe B	Fruibilità	continua 2
Giudizio	CLASSE B (6)	Bacino di utenza	comunale 1
DATI DIMENSIONALI		SERVIZI disponibili	0
Sup.catastale	(mq) non determinata	nessuno	
Sup. a parcheggio	211	Punteggio	3-4 classe C
Sup. verde	0	Giudizio	CLASSE C (2)
Sup. totale	211	GRADO DI CONSERVAZIONE	<i>Punteggio</i>
		Stato buono	12
		Giudizio	CLASSE A (12)
		SINTESI QUALITATIVA	
		Giudizio qualitativo sugli spazi	(20+) CLASSE A





DOTAZIONI

Dotazione minima	piazzale sterrato	X	
Dotazioni aggiuntive	asfaltato/ pavimentato	X	
	verde/ cestini	X	
	marciapiede	X	
	copertura		
Impianti tecnologici	illuminazione		
	illuminazione indiretta	X	

NECESSITA' INTERVENTI - POTENZIALITA' E PREVISIONI

Costo totale necessità interventi [€]

Costo totale potenzialità e previsioni [€]



Parcheggio

P 81

STATO DI FATTO

Comune di
Ponte di Legno
Provincia di Brescia

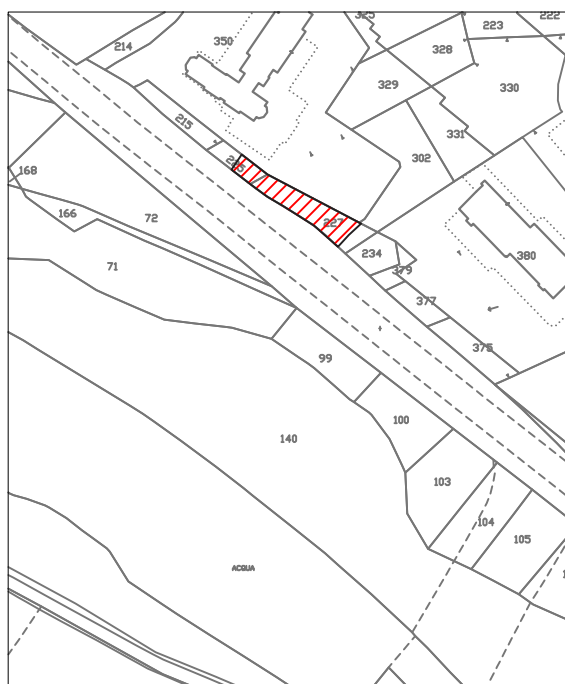
studio associato arch. G. Cigognetti - arch. M. Piccardi - ing. C. Vitale - località S.Polo - Lonato d/G (BS)

Superficie catastale (non determinata)

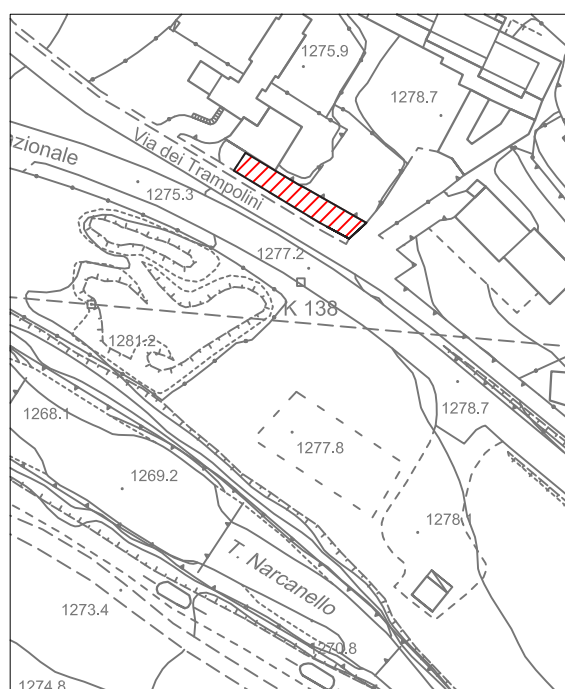
Superficie a parcheggio: 211 mq

Superficie a verde: 0 mq

Superficie totale: 211 mq



Estratto mappa catastale foglio n. 58 scala 1:2000



Estratto aerofotogrammetrico scala 1:2000

LEGENDA

 Individuazione SP



Parcheggio

Indirizzo	via Baslini	VINCOLI PAESAGGISTICI
Categoria Piano dei Servizi	SP7	ambientale
PROPRIETA'		VINCOLI AMMINISTRATIVI
Pubblico	ente comunale	fasce rispetto elettrodotti, reticolo idrico
Privato		FATTIBILITA' GEOLOGICA
Soggezione		classe 3
FUNZIONE		ZONIZZAZIONE ACUSTICA
Categoria	servizi per il trasporto	classe II
Tipologia	parcheggio in area assegnata	PIANO PROTEZIONE CIVILE
Funzione secondaria		/
Funzione accessoria		ACCESSIBILITA' - FRUIZIONE <i>Punteggio</i>
Punteggio	3-4 classe C	Accessibilità diretta 1
Giudizio	CLASSE C (4)	Fruibilità continua 2
DATI DIMENSIONALI <i>(mq)</i>		Bacino di utenza comunale 1
Sup.catastale	non determinata	Servizi disponibili nessuno 0
Sup. a parcheggio	501	Punteggio 3-4 classe C
Sup. verde	0	Giudizio CLASSE C (2)
Sup. totale	501	GRADO DI CONSERVAZIONE <i>Punteggio</i>
		Stato buono 12
		Giudizio CLASSE A (12)
		SINTESI QUALITATIVA
		Giudizio qualitativo sugli spazi (20+) CLASSE A





DOTAZIONI

Dotazione minima	piazzale sterrato	X	
Dotazioni aggiuntive	asfaltato/ pavimentato	X	
	verde/ cestini		
	marciapiede		
	copertura		
Impianti tecnologici	illuminazione		
	illuminazione indiretta	X	

NECESSITA' INTERVENTI - POTENZIALITA' E PREVISIONI

Costo totale necessità interventi [€]

Costo totale potenzialità e previsioni [€]



Parcheggio

P 82

STATO DI FATTO

Comune di
Ponte di Legno
Provincia di Brescia

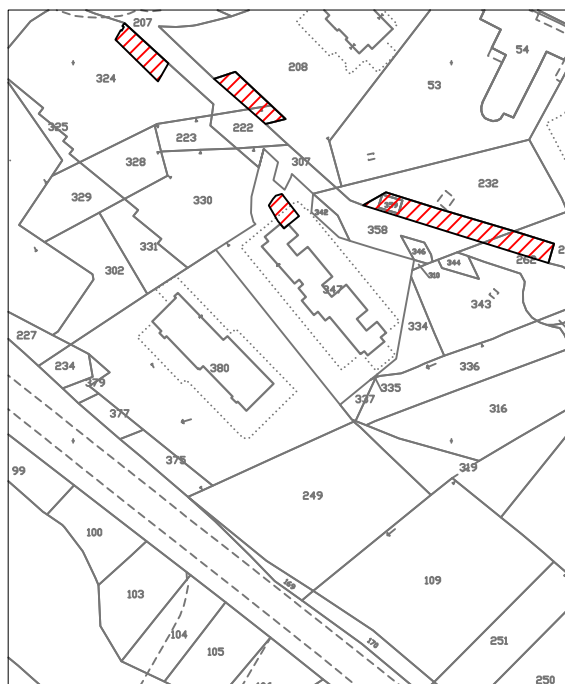
studio associato arch. G. Cigognetti - arch. M. Piccardi - ing. C. Vitale - località S.Polo - Lonato d/G (BS)

Superficie catastale (non determinata)

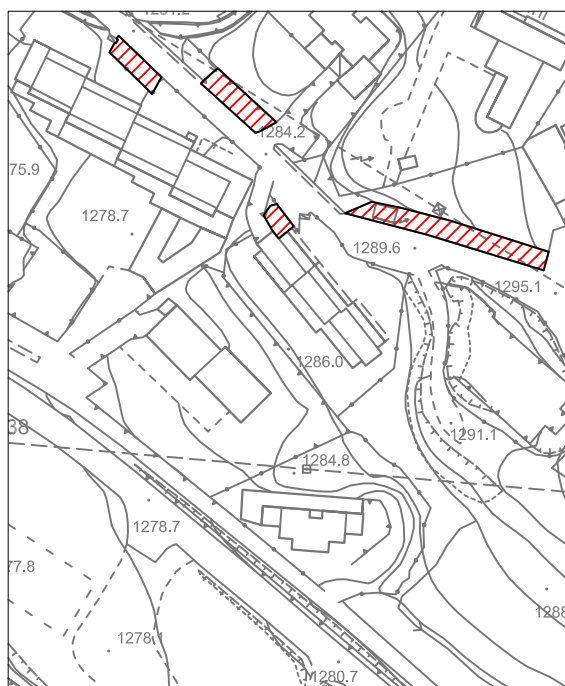
Superficie a parcheggio: 501 mq

Superficie a verde: 0 mq

Superficie totale: 501 mq



Estratto mappa catastale foglio n. 58 scala 1:2000



Estratto aerofotogrammetrico scala 1:2000

LEGENDA



Individuazione SP



Parcheggio

Indirizzo	via degli Alpini	VINCOLI PAESAGGISTICI
Categoria Piano dei Servizi	SP7	ambientale
PROPRIETA'		VINCOLI AMMINISTRATIVI
Pubblico	ente comunale	/
Privato		FATTIBILITA' GEOLOGICA
Soggezione		classe 2
FUNZIONE		ZONIZZAZIONE ACUSTICA
Categoria	servizi per il trasporto	classe II
Tipologia	parceggio in area assegnata	PIANO PROTEZIONE CIVILE
Funzione secondaria		/
Funzione accessoria		ACCESSIBILITA' - FRUIZIONE <i>Punteggio</i>
Punteggio	3-4 classe C	Accessibilità diretta 1
Giudizio	CLASSE C (4)	Fruibilità continua 2
DATI DIMENSIONALI <i>(mq)</i>		Bacino di utenza comunale 1
Sup.catastale	non determinata	Servizi disponibili nessuno 0
Sup. a parcheggio	501	Punteggio 3-4 classe C
Sup. verde	0	Giudizio CLASSE C (2)
Sup. totale	501	GRADO DI CONSERVAZIONE <i>Punteggio</i>
		Stato buono 12
		Giudizio CLASSE A (12)
		SINTESI QUALITATIVA
		Giudizio qualitativo sugli spazi (15-19) CLASSE B





DOTAZIONI

Dotazione minima	piazzale sterrato	X	
Dotazioni aggiuntive	asfaltato/ pavimentato	X	
	verde/ cestini		
	marciapiede		
	copertura		
Impianti tecnologici	illuminazione		
	illuminazione indiretta	X	

NECESSITA' INTERVENTI - POTENZIALITA' E PREVISIONI

Costo totale necessità interventi [€]

Costo totale potenzialità e previsioni [€]



Parcheggio

P 83

STATO DI FATTO

Comune di
Ponte di Legno
Provincia di Brescia

studio associato arch. G. Cigognetti - arch. M. Piccardi - ing. C. Vitale - località S.Polo - Lonato d/G (BS)

Superficie catastale (non determinata)

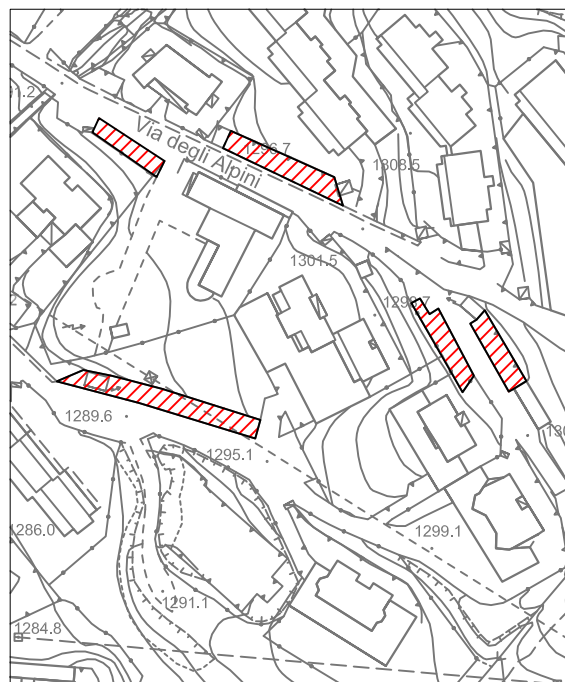
Superficie a parcheggio: 501 mq

Superficie a verde: 0 mq

Superficie totale: 501 mq



Estratto mappa catastale foglio n. 57 e 58 scala 1:2000



Estratto aerofotogrammetrico scala 1:2000

LEGENDA

 Individuazione SP



Parcheggio

Indirizzo	via Trento	VINCOLI PAESAGGISTICI
Categoria Piano dei Servizi	SP7	ambientale
PROPRIETA'		VINCOLI AMMINISTRATIVI
Publico	ente comunale	/
Privato		FATTIBILITA' GEOLOGICA
Soggezione		classe 2
FUNZIONE		ZONIZZAZIONE ACUSTICA
Categoria	servizi per il trasporto	classe III
Tipologia	parcheggio in area assegnata	PIANO PROTEZIONE CIVILE
Funzione secondaria		/
Funzione accessoria		ACCESSIBILITA' - FRUIZIONE <i>Punteggio</i>
Punteggio	3-4 classe C	Accessibilità diretta 1
Giudizio	CLASSE C (4)	Fruibilità continua 2
DATI DIMENSIONALI <i>(mq)</i>		Bacino di utenza sovracomunale 2
Sup.catastale	non determinata	Servizi disponibili nessuno 0
Sup. a parcheggio	1024	Punteggio 5-6 classe B
Sup. verde	0	Giudizio CLASSE B (3)
Sup. totale	1024	GRADO DI CONSERVAZIONE <i>Punteggio</i>
		Stato buono 12
		Giudizio CLASSE A (12)
		SINTESI QUALITATIVA
		Giudizio qualitativo sugli spazi (15-19) CLASSE B





DOTAZIONI

Dotazione minima	piazzale sterrato	X	
Dotazioni aggiuntive	asfaltato/ pavimentato	X	
	verde/ cestini		
	marciapiede		
	copertura		
Impianti tecnologici	illuminazione		
	illuminazione indiretta	X	

NECESSITA' INTERVENTI - POTENZIALITA' E PREVISIONI

Costo totale necessità interventi [€]

Costo totale potenzialità e previsioni [€]



Parcheggio

P 84

STATO DI FATTO

Comune di
Ponte di Legno
Provincia di Brescia

studio associato arch. G. Cigognetti - arch. M. Piccardi - ing. C. Vitale - località S.Polo - Lonato d/G (BS)

Superficie catastale (non determinata)

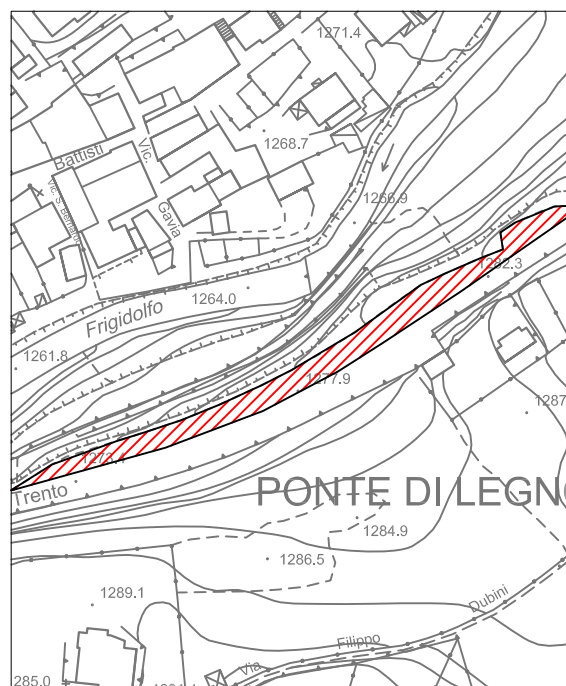
Superficie a parcheggio: 1.024 mq

Superficie a verde: 0 mq

Superficie totale: 1.024 mq



Estratto mappa catastale foglio n. 46 scala 1:2000



Estratto aerofotogrammetrico scala 1:2000

LEGENDA



Individuazione SP



Parcheggio

Indirizzo	via Trento	VINCOLI PAESAGGISTICI	
Categoria Piano dei Servizi	SP7	ambientale	
PROPRIETA'		VINCOLI AMMINISTRATIVI	
Pubblico	ente comunale	reticolo idrico	
Privato		FATTIBILITA' GEOLOGICA	
Soggezione		classe 2	
FUNZIONE		ZONIZZAZIONE ACUSTICA	
Categoria	servizi per il trasporto	classe II, classe III	
Tipologia	parcheggio in area assegnata	PIANO PROTEZIONE CIVILE	
Funzione secondaria		/	
Funzione accessoria		ACCESSIBILITA' - FRUIZIONE	<i>Punteggio</i>
Punteggio	5-7 classe B	Accessibilità	diretta 1
Giudizio	CLASSE B (6)	Fruibilità	continua 2
DATI DIMENSIONALI		Bacino di utenza	comunale 1
Sup.catastale	non determinata	Servizi disponibili	1
Sup. a parcheggio	289	fermata mezzi pubblici	
Sup. verde	0	Punteggio	5-6 classe B
Sup. totale	289	Giudizio	CLASSE B (3)
		GRADO DI CONSERVAZIONE	<i>Punteggio</i>
		Stato buono	12
		Giudizio	CLASSE A (12)
		SINTESI QUALITATIVA	
		Giudizio qualitativo sugli spazi	(20+) CLASSE A





DOTAZIONI

Dotazione minima	piazzale sterrato	X	
Dotazioni aggiuntive	asfaltato/ pavimentato	X	
	verde/ cestini	X	
	marciapiede	X	
	copertura		
Impianti tecnologici	illuminazione		
	illuminazione indiretta	X	

NECESSITA' INTERVENTI - POTENZIALITA' E PREVISIONI

Costo totale necessità interventi [€]

Costo totale potenzialità e previsioni [€]



Parcheggio

P 85

STATO DI FATTO

Comune di
Ponte di Legno
Provincia di Brescia

studio associato arch. G. Cigognetti - arch. M. Piccardi - ing. C. Vitale - località S.Polo - Lonato d/G (BS)

Superficie catastale (non determinata)

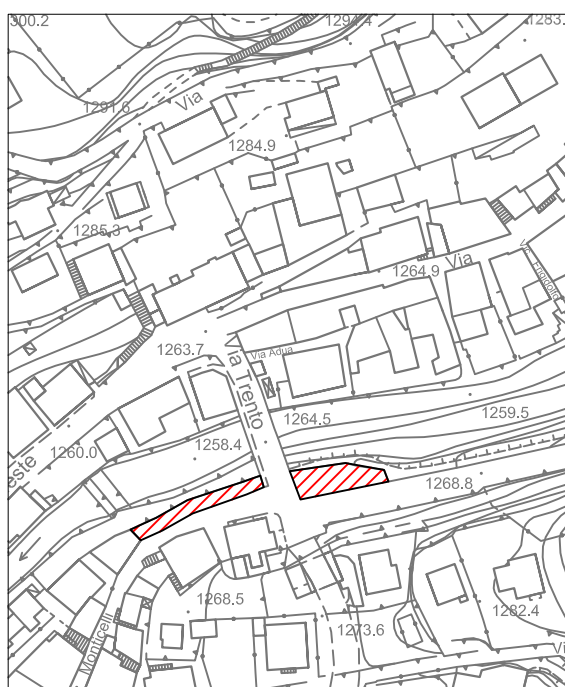
Superficie a parcheggio: 289 mq

Superficie a verde: 0 mq

Superficie totale: 289 mq



Estratto mappa catastale foglio n. 44 scala 1:2000



Estratto aerofotogrammetrico scala 1:2000

LEGENDA



Individuazione SP



Parcheggio

Indirizzo	Piazza Paolo VI	VINCOLI PAESAGGISTICI
Categoria Piano dei Servizi	SP7	/
PROPRIETA'		VINCOLI AMMINISTRATIVI
Pubblico	ente comunale	cimiteriale
Privato		FATTIBILITA' GEOLOGICA
Soggezione		classe 2
FUNZIONE		ZONIZZAZIONE ACUSTICA
Categoria	servizi per il trasporto	classe III
Tipologia	parceggio in area assegnata	PIANO PROTEZIONE CIVILE
Funzione secondaria		/
Funzione accessoria		ACCESSIBILITA' - FRUIZIONE <i>Punteggio</i>
Punteggio	5-7 classe B	Accessibilità diretta 1
Giudizio	CLASSE B (6)	Fruibilità continua 2
DATI DIMENSIONALI	<i>(mq)</i>	Bacino di utenza comunale 1
Sup.catastale	non determinata	Servizi disponibili fermata mezzi pubblici 1
Sup. a parcheggio	851	Punteggio 5-6 classe B
Sup. verde	25	Giudizio CLASSE B (3)
Sup. totale	876	GRADO DI CONSERVAZIONE <i>Punteggio</i>
		Stato buono 12
		Giudizio CLASSE A (12)
		SINTESI QUALITATIVA
		Giudizio qualitativo sugli spazi (20+) CLASSE A





DOTAZIONI

Dotazione minima	piazzale sterrato	X
Dotazioni aggiuntive	asfaltato/ pavimentato	X
	verde/ cestini	X
	marciapiede	X
	copertura	
Impianti tecnologici	illuminazione	
	illuminazione indiretta	X

NECESSITA' INTERVENTI - POTENZIALITA' E PREVISIONI

Costo totale necessità interventi [€]

Costo totale potenzialità e previsioni [€]



Parcheggio

P 86

STATO DI FATTO

Comune di
Ponte di Legno
Provincia di Brescia

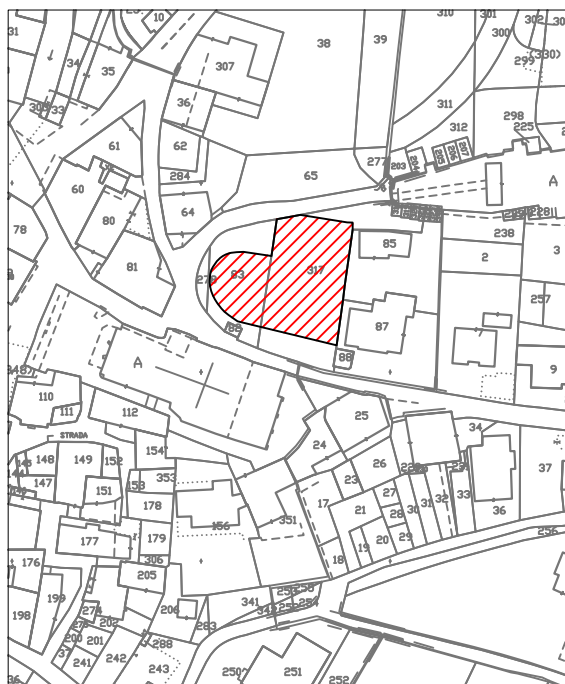
studio associato arch. G. Cigognetti - arch. M. Piccardi - ing. C. Vitale - località S.Polo - Lonato d/G (BS)

Superficie catastale (non determinata)

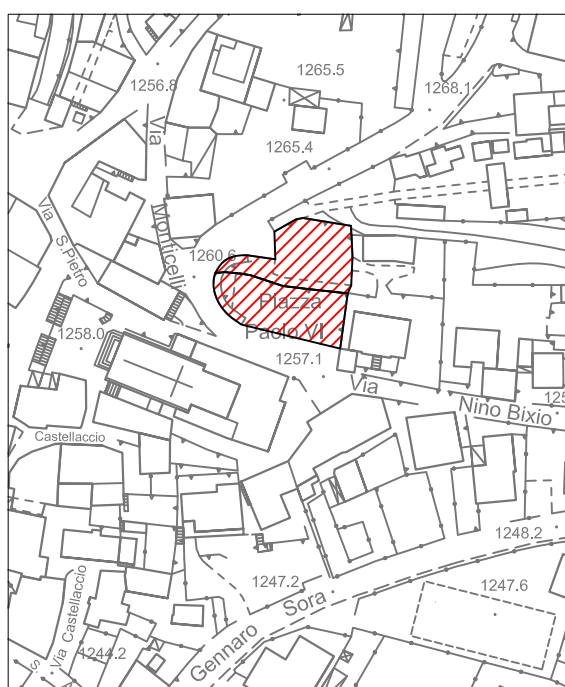
Superficie a parcheggio: 851 mq

Superficie a verde: 25 mq

Superficie totale: 876 mq



Estratto mappa catastale foglio n. 45 scala 1:2000



Estratto aerofotogrammetrico scala 1:2000

LEGENDA





Cabinovia Ponte di Legno

Indirizzo	Via Nazionale	VINCOLI PAESAGGISTICI
Categoria Piano dei Servizi	SP7	ambientale
PROPRIETA'		VINCOLI AMMINISTRATIVI
Pubblico	ente comunale	/
Privato	soggetto privato	FATTIBILITA' GEOLOGICA
Soggezione		classe 2
FUNZIONE		ZONIZZAZIONE ACUSTICA
Categoria	servizi per il trasporto	classe III
Tipologia	stazione cabinovia (TPL)	PIANO PROTEZIONE CIVILE
Funzione secondaria	Servizi turistici	/
Funzione accessoria		ACCESSIBILITA' - FRUIZIONE <i>Punteggio</i>
Punteggio	5-7 classe B	Accessibilità diretta 1
Giudizio	CLASSE B (6)	Fruibilità continua 2
DATI DIMENSIONALI	<i>(mq)</i>	Bacino di utenza sovracomunale 2
Sup.catastale	non determinata	Servizi disponibili 2
S.l.p	779	parceggio, attrezzature turistiche
Sup. pert. esterna	90	Punteggio 7+ classe A
Sup. totale	869	Giudizio CLASSE A (4)
		GRADO DI CONSERVAZIONE <i>Punteggio</i>
		Stato buono 12
		Giudizio CLASSE A (12)
		SINTESI QUALITATIVA
		Giudizio qualitativo sugli spazi (20+) CLASSE A





DOTAZIONI

Dotazione minima	impianto/ufficio/biglietteria	X
Dotazioni aggiuntive	servizio ristoro	
	servizi igienici	X
Impianti tecnologici	impianti lenti (ski lift/tapis roulant)	
	impianti veloci (seggiovie/cabinovie)	X
Prestazioni aggiuntive	grandi dimensioni/collegamento con altri impianti	X
Pregio	sito storico e/o naturalistico	X

NECESSITA' INTERVENTI - POTENZIALITA' E PREVISIONI

Costo totale necessità interventi [€]

Costo totale potenzialità e previsioni [€]



Cabinovia Ponte di Legno

P 87

STATO DI FATTO

Comune di
Ponte di Legno
Provincia di Brescia

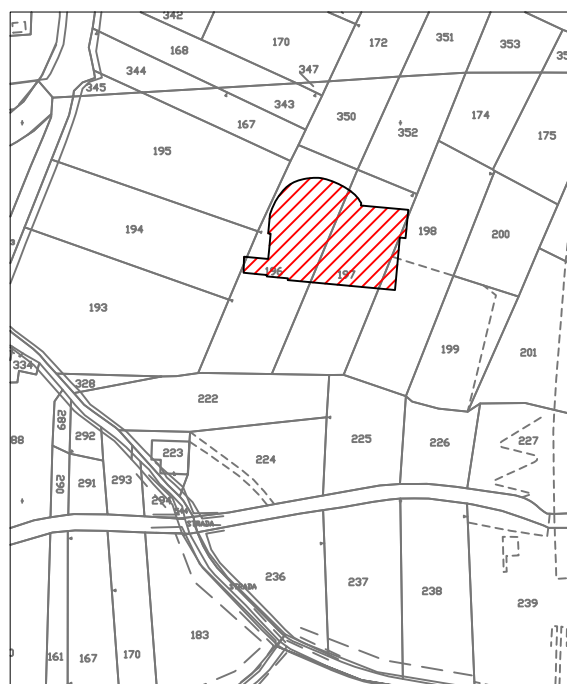
studio associato arch. G. Cigognetti - arch. M. Piccardi - ing. C. Vitale - località S.Polo - Lonato d/G (BS)

Superficie catastale (non determinata)

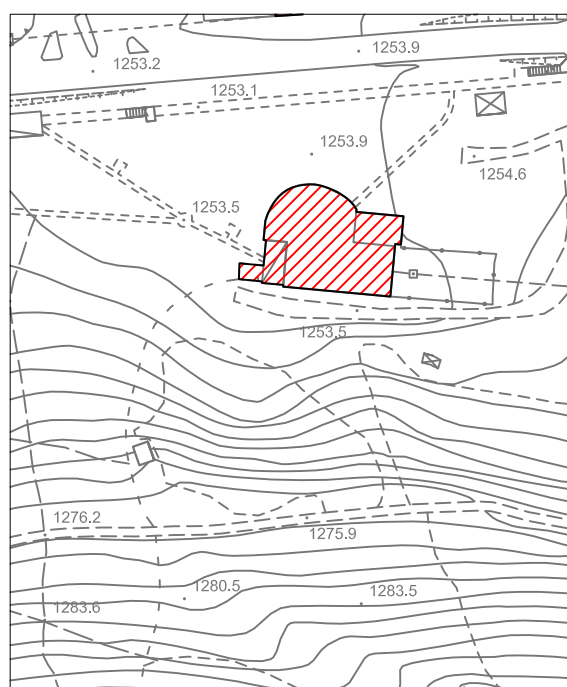
Superficie a parcheggio: 779 mq

Superficie a verde: 90 mq

Superficie totale: 869 mq



Estratto mappa catastale foglio n. 56 scala 1:2000



Estratto aerofotogrammetrico scala 1:2000


LEGENDA

 Individuazione SP



Cabinovia Tonale Medio - Colonia Vigili

Indirizzo	Tonale	VINCOLI PAESAGGISTICI
Categoria Piano dei Servizi	SP7	ambientale
PROPRIETA'		VINCOLI AMMINISTRATIVI
Pubblico	ente comunale	/
Privato	soggetto privato	FATTIBILITA' GEOLOGICA
Soggezione		classe 2
FUNZIONE		ZONIZZAZIONE ACUSTICA
Categoria	servizi per il trasporto	classe III
Tipologia	Impianto di risalita	PIANO PROTEZIONE CIVILE
Funzione secondaria		/
Funzione accessoria	Impianti sciistici	ACCESSIBILITA' - FRUIZIONE <small>Punteggio</small>
Punteggio	5-7 classe B	Accessibilità diretta 1
Giudizio	CLASSE B (6)	Fruibilità parziale 1
DATI DIMENSIONALI	<i>(mq)</i>	Bacino di utenza sovracomunale 2
Sup.catastale	non determinata	Servizi disponibili parcheggio 1
S.l.p	1130	Punteggio 3-4 classe C
Sup. pert. esterna	597	Giudizio CLASSE C (2)
Sup. totale	1727	GRADO DI CONSERVAZIONE <small>Punteggio</small>
		Stato buono 12
		Giudizio CLASSE A (12)
		SINTESI QUALITATIVA
		Giudizio qualitativo sugli spazi (20+) CLASSE A





DOTAZIONI

Dotazione minima	impianto/ufficio/biglietteria	X
Dotazioni aggiuntive	servizio ristoro	
	servizi igienici	X
Impianti tecnologici	impianti lenti (ski lift/tapis roulant)	
	impianti veloci (seggiovie/cabinovie)	X
Prestazioni aggiuntive	grandi dimensioni/collegamento con altri impianti	X
Pregio	sito storico e/o naturalistico	X

NECESSITA' INTERVENTI - POTENZIALITA' E PREVISIONI

Costo totale necessità interventi [€]

Costo totale potenzialità e previsioni [€]



STATO DI FATTO

Comune di
Ponte di Legno
Provincia di Brescia

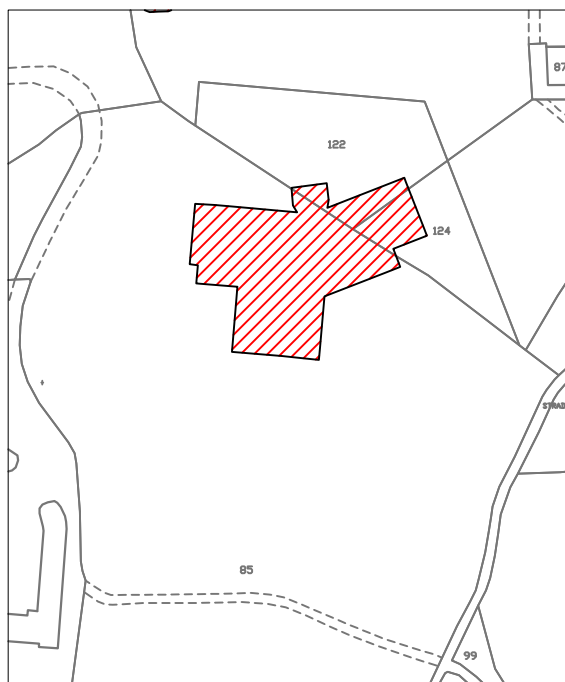
studio associato arch. G. Cigognetti - arch. M. Piccardi - ing. C. Vitale - località S.Polo - Lonato d/G (BS)

Superficie catastale (non determinata)

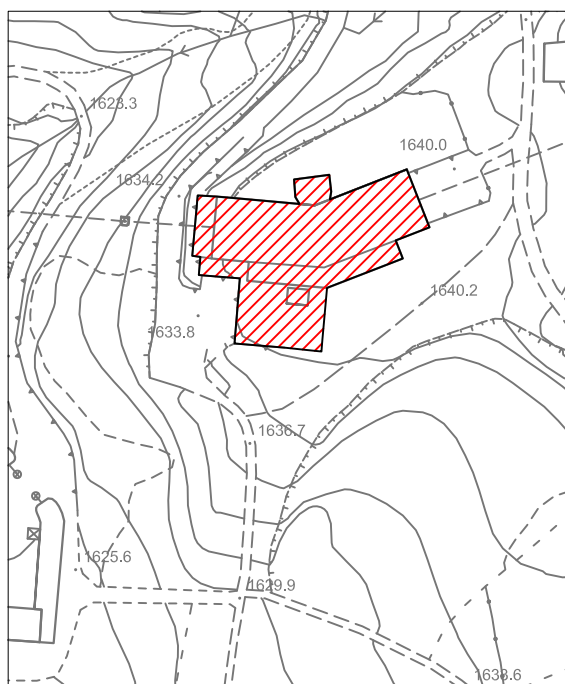
Superficie a parcheggio: 1.130 mq

Superficie a verde: 597 mq

Superficie totale: 1.727 mq



Estratto mappa catastale foglio n. 61 scala 1:2000



Estratto aerofotogrammetrico scala 1:2000


LEGENDA

 Individuazione SP



Cabinovia Tonale

Indirizzo		VINCOLI PAESAGGISTICI
Categoria Piano dei Servizi	SP7	ambientale
PROPRIETA'		VINCOLI AMMINISTRATIVI
Pubblico	ente comunale	/
Privato	soggetto privato	FATTIBILITA' GEOLOGICA
Soggezione		classe 2
FUNZIONE		ZONIZZAZIONE ACUSTICA
Categoria	servizi per il trasporto	classe III
Tipologia	Impianto di risalita	PIANO PROTEZIONE CIVILE
Funzione secondaria		/
Funzione accessoria	Impianti sciistici	ACCESSIBILITA' - FRUIZIONE <i>Punteggio</i>
Punteggio	5-7 classe B	Accessibilità indiretta 0
Giudizio	CLASSE B (6)	Fruibilità parziale 1
DATI DIMENSIONALI <i>(mq)</i>		Bacino di utenza sovracomunale 2
Sup.catastale	non determinata	Servizi disponibili nessuno 0
S.l.p	207	Punteggio 3-4 classe C
Sup. pert. esterna	0	Giudizio CLASSE C (2)
Sup. totale	207	GRADO DI CONSERVAZIONE <i>Punteggio</i>
		Stato buono 12
		Giudizio CLASSE A (12)
		SINTESI QUALITATIVA
		Giudizio qualitativo sugli spazi (20+) CLASSE A





DOTAZIONI

Dotazione minima	impianto/ufficio/biglietteria	X
Dotazioni aggiuntive	servizio ristoro	
	servizi igienici	X
Impianti tecnologici	impianti lenti (ski lift/tapis roulant)	
	impianti veloci (seggiovie/cabinovie)	X
Prestazioni aggiuntive	grandi dimensioni/collegamento con altri impianti	X
Pregio	sito storico e/o naturalistico	X

NECESSITA' INTERVENTI - POTENZIALITA' E PREVISIONI

Costo totale necessità interventi [€]

Costo totale potenzialità e previsioni [€]



Cabinovia Tonale

P 89

STATO DI FATTO

Comune di
Ponte di Legno
Provincia di Brescia

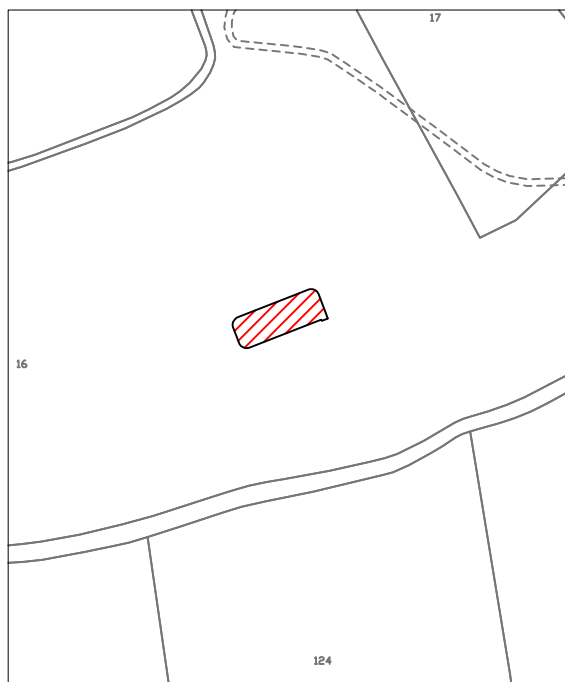
studio associato arch. G. Cigognetti - arch. M. Piccardi - ing. C. Vitale - località S.Polo - Lonato d/G (BS)

Superficie catastale (non determinata)

Superficie a parcheggio: 207 mq

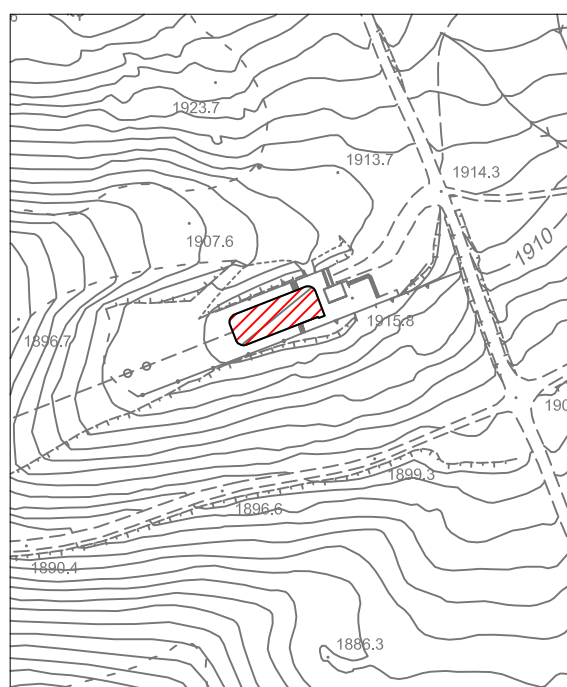
Superficie a verde: 0 mq

Superficie totale: 207 mq



Estratto mappa catastale foglio n. 52

scala 1:2000



Estratto aerofotogrammetrico

scala 1:2000

LEGENDA




Individuazione SP



Parcheggio

Indirizzo	Via case sparse del Tonale	VINCOLI PAESAGGISTICI
Categoria Piano dei Servizi	SP7	VINCOLI AMMINISTRATIVI reticolo idrico
PROPRIETA'		FATTIBILITA' GEOLOGICA
Pubblico	ente comunale	ZONIZZAZIONE ACUSTICA
Privato		PIANO PROTEZIONE CIVILE
Soggezione		ACCESSIBILITA' - FRUIZIONE <i>Punteggio</i>
FUNZIONE		Accessibilità diretta 1
Categoria	servizi per il trasporto	Fruibilità continua 2
Tipologia	parcheggio in area assegnata	Bacino di utenza sovracomunale 2
Funzione secondaria		Servizi disponibili 0
Funzione accessoria	attività ricettiva	Punteggio 5-6 classe B
Punteggio	5-7 classe B	Giudizio CLASSE B (3)
Giudizio	CLASSE B (6)	GRADO DI CONSERVAZIONE <i>Punteggio</i>
DATI DIMENSIONALI <i>(mq)</i>		Stato sufficiente 6
Sup.catastale	non determinata	Giudizio CLASSE C (6)
Sup. a parcheggio	225	SINTESI QUALITATIVA
Sup. verde	0	Giudizio qualitativo sugli spazi (15-19) CLASSE B
Sup. totale	225	





DOTAZIONI

Dotazione minima	piazzale sterrato	X
Dotazioni aggiuntive	asfaltato/ pavimentato	X
	verde/ cestini	
	marciapiede	
	copertura	
Impianti tecnologici	illuminazione	X
	illuminazione indiretta	
Prestazioni aggiuntive		
Accostamenti		
Pregio		

NECESSITA' INTERVENTI - POTENZIALITA' E PREVISIONI

Costo totale necessità interventi [€]

Costo totale potenzialità e previsioni [€]



Parcheggio

P 90

STATO DI FATTO

Comune di
Ponte di Legno
Provincia di Brescia

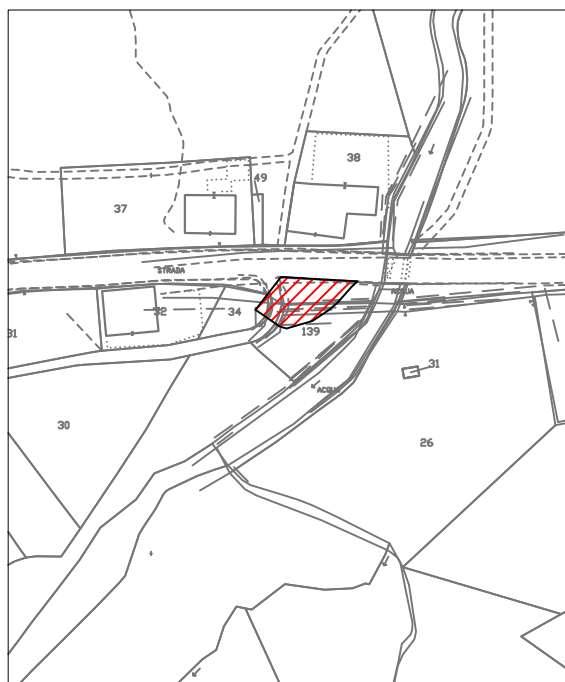
studio associato arch. G. Cigognetti - arch. M. Piccardi - ing. C. Vitale - località S.Polo - Lonato d/G (BS)

Superficie catastale (non determinata)

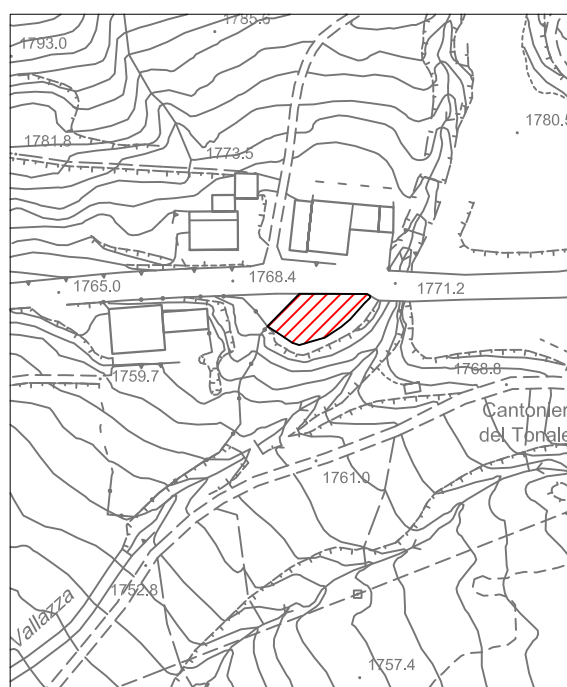
Superficie a parcheggio: 120 mq

Superficie a verde: 120 mq

Superficie totale: 120 mq



Estratto mappa catastale foglio n. 55 scala 1:2000



Estratto aerofotogrammetrico scala 1:2000

LEGENDA



Individuazione SP